

# VJESNIK

službeno glasilo Grada Vrgorca

Broj 6 Godina XXXIII.

Vrgorac, 04. kolovoza 2007. godine

List izlazi po potrebi

## SADRŽAJ

### GRADSKO VIJEĆE

Broj akta	Strana
97. Odluka o usvajanju financijskog izvještaja Proračuna Grada Vrgorca za razdoblje siječanj - lipanj 2007. godine .....	81
98. Zaključak o prihvaćanju Financijskog izvješća o provedbi Programa svečanog obilježavanja Dana Grada Vrgorca za 2007. godinu .....	92
99. Izmjene i dopune Programa raspolaganja poljoprivrednim zemljištem u vlasništvu države u Gradu Vrgorcu .....	92
100. Izvješće o stanju u Prostoru Grada Vrgorca .....	94
101. Program mjera za unapređenje stanja u prostoru Grada Vrgorca za period 2007.-2011. ....	110
102. Odluka o izmjenama i dopunama Odluke o plaćama i drugim naknadama dužnosnika, službenika i namještenika Gradske uprave Grada Vrgorca .....	114
103. Rješenje o razrješenju i izboru člana Odbora za izbor i imenovanja Gradskog vijeća Grada Vrgorca .....	114
104. Rješenje o razrješenju i izboru predsjednika Povjerenstva za popis birača Gradskog vijeća Grada Vrgorca .....	115
105. Rješenje o razrješenju i izboru člana Povjerenstva za procjenu šteta nastalih djelovanjem elementarnih nepogoda Gradskog vijeća Grada Vrgorca .....	115

### GRADSKO POGLAVARSTVO

106. Zaključak o posebnim uvjetima građenja za zahvat u prostoru STS 10 (20) /0,4 kV „Vrgoračka Poljica 9” na dijelu čest. zem. 1654/1 k. o. Poljica i priključnog DV 10 (20) kV .....	116
107. Zaključak o posebnim uvjetima građenja za zahvat u prostoru gradnje STS 10 (20) /0,4 kV „Vrgoračka Poljica 10” i priključni dalekovod 10 (20) kV na dijelu čest. zem. 1654/1 k. o. Poljica .....	116
108. Zaključak o posebnim uvjetima građenja za zahvat u prostoru gradnje STS 10 (20) /0, 4 na dijelu čest. zem. 3771 k. o. Kozica i priključnog DV 10 (20) kV .....	116
109. Zaključak o posebnim uvjetima građenja za zahvat u prostoru rekonstrukcije križanja županijskih cesta Ž 6209 i Ž 6201 u Vrgorcu ...	117
110. Rješenje o odobravanju vlasniku Caffè bara „Puls 2.” korištenje javne površine .....	117
111. Zaključak o izravnom ugovaranju s ponuditeljem „Neir” d.o.o., Split, nakon provedenog postupka ograničenog prikupljanja ponuda za izradu geodetskih snimki i konzervatorskog elaborata za obnovu sela Kokorići .....	117
112. Zaključak o prodaji izravnom pogodbom kat. čest. zem. 4850/23 k. o. Vrgorac .....	118

113. Zaključak kojim Gradsko poglavarstvo Grada Vrgorca daje suglasnost za zapošljavanje tri (3) sezonska vatrogasca .....	118
114. Rješenje o odobravanju vlasniku Caffè bara „IRSKI KLUB”, korištenje javne površine .....	119
115. Zaključak o darovanju k. č. 227/6 k.o. Vrgorac I HRVATSKIM ŠUMAMA d.o.o. ....	119
116. Zaključak o posebnim uvjetima građenja za zahvat u prostoru STS 10 (20) kV „Repetitor Gomila” na dijelu čest. zem. 4870/1 k.o. Dusina i priključnog DV 10 (20) kV .....	119
117. Rješenje o odobravanju vlasniku Caffè bara „PALERMO” korištenje javne površine .....	120
118. Zaključak o posebnim uvjetima građenja za zahvat u prostoru izgradnju stambene građevine na dijelu čest. zem. 1821/1 k. o. Ravča .....	120

### GRADSKO VIJEĆE

97.

Temeljem odredbi članka 122., 124. i 125. Zakona o proračunu („Narodne novine”, broj 96/03.) i članka 33. Statuta Grada Vrgorca („Vjesnik” - službeno glasilo Grada Vrgorca broj 1/06.) Gradsko vijeće Grada Vrgorca na svojoj 20. sjednici održanoj 03. kolovoza 2007. godine, donijelo je

#### O D L U K U

**o usvajanju financijskog izvještaja Proračuna Grada Vrgorca za razdoblje siječanj-lipanj 2007. godine**

#### Članak 1.

Usvaja se financijski izvještaj Proračuna Grada Vrgorca za razdoblje siječanj-lipanj 2007. godine, a sastoji se od:

<b>PRIHODA I PRIMITAKA</b>	<b>8.008.946,55 kn</b>
<b>RASHODA I IZDATAKA</b>	<b>9.554.003,79 kn</b>

#### Članak 2.

Prihodi i primici, rashodi i izdaci po skupinama utvrđeni su planom prihoda i rashoda za razdoblje siječanj-lipanj 2007. godine.

#### Članak 3.

Ova Odluka objavit će se u „Vjesniku” - službenom glasilu Grada Vrgorca.

KLASA: 021-05/07-01/37  
 URBROJ: 2195/01-01/01-07-1  
 Vrgorac, 03. kolovoza 2007. godine

REPUBLIKA HRVATSKA  
 SPLITSKO-DALMATINSKA ŽUPANIJA  
 GRAD VRGORAC  
 GRADSKO VIJEĆE

PREDSJEDNIK  
 Mate Jelavić, v. r.

GRAD VRGORAC

**REALIZACIJA PRORAČUNA 1.01.2007 - 30.06.2007**  
**OPĆI DIO**

	PLANIRANO	OSTVARENO	INDEX
<b>A. RAČUN PRIHODA I RASHODA</b>			
Prihodi poslovanja	22.510.000,00	7.974.684,86	35,4%
Prihodi od prodaje nefinancijske imovine	90.000,00	34.261,69	38,1%
Rashodi poslovanja	18.365.000,00	8.956.015,72	48,8%
Rashodi za nabavu nefinancijske imovine	4.235.000,00	597.988,07	14,1%
RAZLIKA - MANJAK	0,00	-1.545.057,24	0,0%
<b>B. RAČUN ZADUŽIVANJA/FINANCIRANJA</b>			
NETO ZADUŽIVANJE/FINANCIRANJE	0,00	0,00	0,0%
VIŠAK/MANJAK + NETO ZADUŽIVANJA/FINANCIRANJA	0,00	-1.545.057,24	0,0%

BROJ KONTA	VRSTA PRIHODA / RASHODA	PLANIRANO	OSTVARENO	INDEX
1	2	3	4	5
<b>A. RAČUN PRIHODA I RASHODA</b>				
<b>6</b>	<b>Prihodi poslovanja</b>	<b>22.510.000,00</b>	<b>7.974.684,86</b>	<b>35,4%</b>
<b>61</b>	<b>Prihodi od poreza</b>	<b>7.396.000,00</b>	<b>4.023.873,40</b>	<b>54,4%</b>
<b>611</b>	<b>Porez i prizet na dohodak</b>	<b>7.100.000,00</b>	<b>3.901.163,57</b>	<b>54,9%</b>
6111	Porez i prizet na dohodak od nesamostalnog rada	7.100.000,00	3.901.163,57	54,9%
<b>613</b>	<b>Porezi na imovinu</b>	<b>156.000,00</b>	<b>25.871,66</b>	<b>16,6%</b>
6131	Stalni porezi na nepokretnu imovinu (zemlju, zgrade, kuće i ostalo)	75.000,00	14.616,82	19,5%
6134	Povremeni porezi na imovinu	81.000,00	11.254,84	13,9%
<b>614</b>	<b>Porezi na robu i usluge</b>	<b>140.000,00</b>	<b>96.838,17</b>	<b>69,2%</b>
6142	Porez na promet	40.000,00	41.503,11	103,8%
6145	Porezi na korištenje dobara ili izvođenje aktivnosti	100.000,00	55.335,06	55,3%
<b>63</b>	<b>Pomoći iz inozemstva (darovnice) i od subjekata unutar opće države</b>	<b>13.310.000,00</b>	<b>3.693.514,47</b>	<b>27,7%</b>
<b>633</b>	<b>Pomoći iz proračuna</b>	<b>13.310.000,00</b>	<b>3.693.514,47</b>	<b>27,7%</b>
6331	Tekuće pomoći iz proračuna	8.210.000,00	3.693.514,47	45,0%
6332	Kapitalne pomoći iz proračuna	5.100.000,00	0,00	0,0%
<b>64</b>	<b>Prihodi od imovine</b>	<b>198.500,00</b>	<b>5.560,02</b>	<b>2,8%</b>
<b>641</b>	<b>Prihodi od financijske imovine</b>	<b>18.000,00</b>	<b>5.091,66</b>	<b>28,3%</b>
6413	Kamate na oročena sredstva i depozite po viđenju	11.000,00	5.091,66	46,3%
6414	Prihodi od zateznih kamata	7.000,00	0,00	0,0%
<b>642</b>	<b>Prihodi od nefinancijske imovine</b>	<b>180.500,00</b>	<b>468,36</b>	<b>0,3%</b>
6422	Prihodi od zakupa i iznajmljivanja imovine	60.000,00	380,00	0,6%
6423	Ostali prihodi od nefinancijske imovine	120.500,00	88,36	0,1%
<b>65</b>	<b>Prihodi od administrativnih pristojbi i po posebnim propisima</b>	<b>1.600.500,00</b>	<b>251.736,97</b>	<b>15,7%</b>
<b>651</b>	<b>Administrativne (upravne) pristojbe</b>	<b>80.000,00</b>	<b>26.358,22</b>	<b>32,9%</b>
6513	Ostale upravne pristojbe	80.000,00	26.358,22	32,9%
<b>652</b>	<b>Prihodi po posebnim propisima</b>	<b>1.520.500,00</b>	<b>225.378,75</b>	<b>14,8%</b>

1	2	3	4	5
6523	Komunalni doprinosi i druge naknade utvrđene posebnim zakonom	1.500.000,00	197.527,90	13,2%
6524	Doprinosi za šume	100,00	2.350,85	2.350,9%
6526	Ostali nespomenuti prihodi	20.400,00	25.500,00	125,0%
<b>66</b>	<b>Ostali prihodi</b>	<b>5.000,00</b>	<b>0,00</b>	<b>0,0%</b>
<b>662</b>	<b>Kazne</b>	<b>5.000,00</b>	<b>0,00</b>	<b>0,0%</b>
6627	Ostale kazne	5.000,00	0,00	0,0%
<b>7</b>	<b>Prihodi od prodaje nefinancijske imovine</b>	<b>90.000,00</b>	<b>34.261,69</b>	<b>38,1%</b>
<b>71</b>	<b>Prihodi od prodaje neproizvedene imovine</b>	<b>50.000,00</b>	<b>6.930,00</b>	<b>13,9%</b>
<b>711</b>	<b>Prihodi od prodaje materijalne imovine - prirodnih bogatstava</b>	<b>50.000,00</b>	<b>6.930,00</b>	<b>13,9%</b>
7111	Zemljište	50.000,00	6.930,00	13,9%
<b>72</b>	<b>Prihodi od prodaje proizvedene dugotrajne imovine</b>	<b>40.000,00</b>	<b>27.331,69</b>	<b>68,3%</b>
<b>721</b>	<b>Prihodi od prodaje građevinskih objekata</b>	<b>40.000,00</b>	<b>27.331,69</b>	<b>68,3%</b>
7214	Ostali građevinski objekti	40.000,00	27.331,69	68,3%
<b>3</b>	<b>Rashodi poslovanja</b>	<b>18.365.000,00</b>	<b>8.956.015,72</b>	<b>48,8%</b>
<b>31</b>	<b>Rashodi za zaposlene</b>	<b>4.636.200,00</b>	<b>2.093.015,10</b>	<b>45,1%</b>
<b>311</b>	<b>Plaće</b>	<b>3.840.000,00</b>	<b>1.770.997,62</b>	<b>46,1%</b>
3111	Plaće za redovan rad	3.840.000,00	1.770.997,62	46,1%
<b>312</b>	<b>Ostali rashodi za zaposlene</b>	<b>125.000,00</b>	<b>15.500,00</b>	<b>12,4%</b>
3121	Ostali rashodi za zaposlene	125.000,00	15.500,00	12,4%
<b>313</b>	<b>Doprinosi na plaće</b>	<b>671.200,00</b>	<b>306.517,48</b>	<b>45,7%</b>
3132	Doprinosi za zdravstveno osiguranje	600.700,00	276.221,97	46,0%
3133	Doprinosi za zapošljavanje	70.500,00	30.295,51	43,0%
<b>32</b>	<b>Materijalni rashodi</b>	<b>5.530.300,00</b>	<b>1.990.654,89</b>	<b>36,0%</b>
<b>321</b>	<b>Naknade troškova zaposlenima</b>	<b>344.000,00</b>	<b>159.232,72</b>	<b>46,3%</b>
3211	Službena putovanja	108.000,00	51.414,72	47,6%
3212	Naknade za prijevoz, za rad na terenu i odvojeni život	202.000,00	100.481,00	49,7%
3213	Stručno usavršavanje zaposlenika	34.000,00	7.337,00	21,6%
<b>322</b>	<b>Rashodi za materijal i energiju</b>	<b>892.500,00</b>	<b>433.875,25</b>	<b>48,6%</b>
3221	Uredski materijal i ostali materijalni rashodi	92.500,00	40.487,96	43,8%
3223	Energija	617.000,00	298.210,41	48,3%
3224	Materijal i dijelovi za tekuće i investicijsko održavanje	140.000,00	84.629,21	60,4%
3225	Sitni inventar i auto gume	43.000,00	10.547,67	24,5%
<b>323</b>	<b>Rashodi za usluge</b>	<b>3.608.800,00</b>	<b>1.198.904,49</b>	<b>33,2%</b>
3231	Usluge telefona, pošte i prijevoza	108.000,00	81.988,21	75,9%
3232	Usluge tekućeg i investicijskog održavanja	2.062.000,00	524.277,68	25,4%
3233	Usluge promidžbe i informiranja	65.000,00	7.712,57	11,9%
3234	Komunalne usluge	533.000,00	140.865,36	26,4%
3237	Intelektualne i osobne usluge	450.000,00	334.418,01	74,3%
3238	Računalne usluge	64.300,00	46.203,67	71,9%
3239	Ostale usluge	326.500,00	63.438,99	19,4%
<b>329</b>	<b>Ostali nespomenuti rashodi poslovanja</b>	<b>685.000,00</b>	<b>198.642,43</b>	<b>29,0%</b>
3291	Naknade za rad predstavničkih i izvršnih tijela, povjerenstava i slično	250.000,00	36.482,85	14,6%
3292	Premije osiguranja	120.000,00	6.072,23	5,1%
3293	Reprezentacija	255.000,00	133.146,67	52,2%
3299	Ostali nespomenuti rashodi poslovanja	60.000,00	22.940,68	38,2%
<b>34</b>	<b>Financijski rashodi</b>	<b>32.500,00</b>	<b>19.102,87</b>	<b>58,8%</b>
<b>343</b>	<b>Ostali financijski rashodi</b>	<b>32.500,00</b>	<b>19.102,87</b>	<b>58,8%</b>
3431	Bankarske usluge i usluge platnog prometa	27.500,00	19.000,78	69,1%
3433	Zatezne kamate	5.000,00	102,09	2,0%
<b>37</b>	<b>Naknade građanima i kućanstvima na temelju osiguranja i druge naknade</b>	<b>1.046.000,00</b>	<b>310.734,87</b>	<b>29,7%</b>
<b>372</b>	<b>Ostale naknade građanima i kućanstvima iz proračuna</b>	<b>1.046.000,00</b>	<b>310.734,87</b>	<b>29,7%</b>
3721	Naknade građanima i kućanstvima u novcu	496.000,00	172.778,05	34,8%
3722	Naknade građanima i kućanstvima u naravi	550.000,00	137.956,82	25,1%
<b>38</b>	<b>Ostali rashodi</b>	<b>7.120.000,00</b>	<b>4.542.507,99</b>	<b>63,8%</b>
<b>381</b>	<b>Tekuće donacije</b>	<b>2.230.000,00</b>	<b>833.480,84</b>	<b>37,4%</b>
3811	Tekuće donacije u novcu	2.230.000,00	833.480,84	37,4%
<b>382</b>	<b>Kapitalne donacije</b>	<b>4.590.000,00</b>	<b>3.038.086,57</b>	<b>66,2%</b>
3821	Kapitalne donacije neprofitnim organizacijama	4.540.000,00	3.003.086,57	66,1%
3822	Kapitalne donacije građanima i kućanstvima	50.000,00	35.000,00	70,0%

1	2	3	4	5
<b>385</b>	<b>Izvanredni rashodi</b>	<b>100.000,00</b>	<b>82.446,40</b>	<b>82,4%</b>
3851	Nepredviđeni rashodi do visine proračunske pričuve	100.000,00	82.446,40	82,4%
<b>386</b>	<b>Kapitalne pomoći</b>	<b>200.000,00</b>	<b>588.494,18</b>	<b>294,2%</b>
3863	Kapitalne pomoći poljoprivrednicima, obrtnicima, malim i srednjim poduzetnicima	200.000,00	588.494,18	294,2%
<b>4</b>	<b>Rashodi za nabavu nefinancijske imovine</b>	<b>4.235.000,00</b>	<b>597.988,07</b>	<b>14,1%</b>
<b>42</b>	<b>Rashodi za nabavu proizvedene dugotrajne imovine</b>	<b>4.235.000,00</b>	<b>597.988,07</b>	<b>14,1%</b>
<b>421</b>	<b>Građevinski objekti</b>	<b>4.030.000,00</b>	<b>479.668,91</b>	<b>11,9%</b>
4212	Poslovni objekti	2.800.000,00	173.069,20	6,2%
4214	Ostali građevinski objekti	1.230.000,00	306.599,71	24,9%
<b>422</b>	<b>Postrojenja i oprema</b>	<b>170.000,00</b>	<b>107.837,36</b>	<b>63,4%</b>
4221	Uredska oprema i namještaj	170.000,00	107.837,36	63,4%
<b>424</b>	<b>Knjige, umjetnička djela i ostale izložbene vrijednosti</b>	<b>35.000,00</b>	<b>10.481,80</b>	<b>63,4%</b>
4241	Knjige u knjižnicama	15.000,00	10.481,80	69,9%
4242	Umjetnička djela	20.000,00	0,00	0,0%

**REALIZACIJA PRORAČUNA  
Od 01.01.2007 do 30.06.2007**

Pozicija	Broj konta	VRSTA PRIHODA / PRIMITKA	PLANIRANO	OSTVARENO	INDEX
<b>UKUPNO PRIHODI /PRIMICI</b>			<b>22.600.000,00</b>	<b>8.008.946,55</b>	<b>35,4%</b>
<b>RAZDJEL 000 PRIHODI GRADA</b>			<b>22.600.000,00</b>	<b>8.008.946,55</b>	<b>35,4%</b>
P0001	6111	Porez i prirez na dohodak od nesamostalnog rada	7.100.000,00	3.901.163,57	54,9%
P0002	6331	Pomoći iz državnog proračuna-porez na dobit	8.000.000,00	3.613.514,47	45,2%
P0003	6131	Porez na neizgrađeno građevinsko zemljište	35.000,00	0,00	0,0%
P0004	6131	Porez na korištenje javnih površina	40.000,00	14.616,82	36,5%
P0005	6134	Porez na promet nekretnina	80.000,00	11.254,84	14,1%
P0006	6134	Ostali povremeni porezi na imovinu	1.000,00	0,00	0,0%
P0007	6142	Porez na potrošnju alkoholnih i bezalkoholnih pića	40.000,00	41.503,11	103,8%
P0008	6145	Porez na tvrtku odnosno naziv tvrtke	100.000,00	55.335,06	55,3%
P0009	6413	Kamate na depozite po viđenju	11.000,00	5.091,66	46,3%
P0010	6414	Zetezne kamate za poreze	7.000,00	0,00	0,0%
P0011	6422	Prihodi od zakupa nekretnina	60.000,00	380,00	0,6%
P0012	6423	Naknada za eksploataciju mineralnih sirovina	120.000,00	0,00	0,0%
P0013	6513	Prihod od prodaje državnih biljega	80.000,00	26.358,22	32,9%
P0014	6523	Komunalni doprinos	300.000,00	1.150,21	0,4%
P0015	6523	Komunalna naknada	1.200.000,00	196.377,69	16,4%
P0016	6524	Doprinos za šume	100,00	2.350,85	2.350,8%
P0017	6627	Ostale nespomenute kazne	5.000,00	0,00	0,0%
P0018	7111	Građevinsko zemljište	50.000,00	6.930,00	13,9%
P0019	7214	Prihodi od otkupa stanova	40.000,00	27.331,69	68,3%
P0020	6526	Ostali nespomenuti prihodi	20.400,00	25.500,00	125,0%
P0021	6423	Prihod od spomeničke rente	500,00	88,36	17,7%
P0022	6332	Kapitalne pomoći iz županijskog proračuna	1.600.000,00	0,00	0,0%
P0023	6331	Tekuće pomoći iz županijskog proračuna	210.000,00	80.000,00	38,1%
P0024	6332	Kapitalne pomoći iz državnog proračuna	3.500.000,00	0,00	0,0%

Pozicija	Broj konta	VRSTA RASHODA / IZDATKA	PLANIRANO	OSTVARENO	INDEX
1	2	3	4	5	6
<b>UKUPNO RASHODI/IZDACI</b>			<b>22.600.000,00</b>	<b>9.554.003,79</b>	<b>42,3%</b>
<b>RAZDJEL 001 GRADSKO VIJEĆE</b>			<b>400.000,00</b>	<b>136.618,95</b>	<b>34,2%</b>
<b>PROGRAM 01 Donošenje akata i mjera iz djelokruga predstavničkih 1</b>			<b>235.000,00</b>	<b>34.133,15</b>	<b>14,5%</b>
<b>Aktivnost 01 Redovna djelatnost predstavničkih tijela</b>			<b>235.000,00</b>	<b>34.133,15</b>	<b>14,5%</b>
R0001	3233	Ostale usluge promidžbe i informiranja	15.000,00	0,00	0,0%
R0002	3239	Grafičke i tiskarske usluge, usluge kopiranja i u	50.000,00	6.771,00	13,5%
R0003	3291	Naknade članovima predstavničkih i izvršnih tijela	150.000,00	27.362,15	18,2%
R0004	3293	Reprezentacija	20.000,00	0,00	0,0%
<b>PROGRAM 02 Program političkih stranaka</b>			<b>80.000,00</b>	<b>79.999,00</b>	<b>100,0%</b>
<b>Aktivnost 01 Osnovne funkcije stranaka</b>			<b>80.000,00</b>	<b>79.999,00</b>	<b>100,0%</b>
R0005	3811	Tekuće donacije u novcu	80.000,00	79.999,00	100,0%
<b>PROGRAM 03 Obilježavanje Dana Grada</b>			<b>85.000,00</b>	<b>22.486,80</b>	<b>26,5%</b>
<b>Aktivnost 01 Rashodi poslovanja</b>			<b>85.000,00</b>	<b>22.486,80</b>	<b>26,5%</b>
R0006	3239	Ostale usluge	70.000,00	8.986,80	12,8%
R0007	3293	Reprezentacija	15.000,00	13.500,00	90,0%
<b>RAZDJEL 002 GRADSKO POGLAVARSTVO</b>			<b>200.000,00</b>	<b>91.567,10</b>	<b>45,8%</b>
<b>PROGRAM40 Redovna djelatnost izvršnog tijela</b>			<b>200.000,00</b>	<b>91.567,10</b>	<b>45,8%</b>
<b>Aktivnost 01 Naknade za rad izvršnog tijela</b>			<b>100.000,00</b>	<b>9.120,70</b>	<b>9,1%</b>
R0008	3291	Naknade za rad predstavničkih i izvršnih tijela,	100.000,00	9.120,70	9,1%
<b>Aktivnost 02 Nepredviđeni rashodi do visine proračunske pričuve</b>			<b>100.000,00</b>	<b>82.446,40</b>	<b>82,4%</b>
R0009	3851	Nepredviđeni rashodi do visine proračunske pričuve	100.000,00	82.446,40	82,4%
<b>RAZDJEL 003 UPRAVNI ODJEL ZA LOKALNU UPRAVU I SAMOUP.</b>			<b>2.985.300,00</b>	<b>1.280.732,94</b>	<b>42,9%</b>
<b>GLAVA 01 UPRAVNI ODJEL ZA LOKALNU UPRAVU I SAMOUPRAV.</b>			<b>2.516.300,00</b>	<b>1.131.456,01</b>	<b>45,0%</b>
<b>PROGRAM 04 Redovna djelatnost upravnog odjela za lokalnu upravu</b>			<b>2.516.300,00</b>	<b>1.131.456,01</b>	<b>45,0%</b>
<b>Aktivnost 01 Rashodi za zaposlene</b>			<b>1.110.000,00</b>	<b>462.670,59</b>	<b>41,7%</b>
R0010	3111	Plaće za redovan rad	930.000,00	394.770,15	42,4%
R0011	3121	Ostali rashodi za zaposlene	20.000,00	0,00	0,0%
R0012	3132	Doprinosi za zdravstveno osiguranje	144.000,00	61.189,35	42,5%
R0013	3133	Doprinosi za zapošljavanje	16.000,00	6.711,09	41,9%
<b>Aktivnost 02 Materijalni i financijski rashodi</b>			<b>1.236.300,00</b>	<b>560.948,06</b>	<b>45,4%</b>
R0014	3211	Službena putovanja	70.000,00	39.706,72	56,7%
R0015	3212	Naknade za prijevoz, za rad na terenu i odvojer	32.000,00	16.477,00	51,5%
R0016	3213	Stručno usavršavanje zaposlenika	10.000,00	1.037,00	10,4%
R0017	3221	Uredski materijal i ostali materijalni rashodi	90.000,00	38.530,94	42,8%
R0018	3223	Energija	110.000,00	63.981,19	58,2%
R0019	3224	Materijal i dijelovi za tekuće i investicijsko održa	40.000,00	39.200,82	98,0%
R0020	3225	Sitni inventar i auto gume	40.000,00	9.477,67	23,7%
R0021	3231	Usluge telefona, pošte i prijevoza	100.000,00	78.382,70	78,4%
R0022	3232	Usluge tekućeg i investicijskog održavanja	250.000,00	16.612,49	6,6%
R0023	3233	Usluge promidžbe i informiranja	50.000,00	7.712,57	15,4%
R0024	3234	Komunalne usluge	30.000,00	9.909,48	33,0%
R0025	3237	Intelektualne i osobne usluge	50.000,00	49.351,34	98,7%
R0026	3238	Računalne usluge	64.300,00	46.203,67	71,9%
R0027	3239	Ostale usluge	30.000,00	1.555,92	5,2%
R0028	3292	Premije osiguranja	20.000,00	6.072,23	30,4%
R0029	3293	Reprezentacija	200.000,00	105.006,67	52,5%
R0030	3299	Ostali nespomenuti rashodi poslovanja	20.000,00	13.626,78	68,1%
R0031	3431	Bankarske usluge i usluge platnog prometa	25.000,00	18.000,78	72,0%
R0032	3433	Zatezne kamate	5.000,00	102,09	2,0%
<b>Aktivnost 03 Rashodi za nabavu nefinancijske imovine</b>			<b>170.000,00</b>	<b>107.837,36</b>	<b>63,4%</b>
R0033	4221	Uredska oprema i namještaj	150.000,00	107.837,36	71,9%
R0034	4242	Umjetnička djela	20.000,00	0,00	0,0%
<b>GLAVA 02 MJESNA SAMOUPRAVA</b>			<b>469.000,00</b>	<b>149.276,93</b>	<b>31,8%</b>
<b>PROGRAM 05 Redovna djelatnost Mjesnih odbora</b>			<b>469.000,00</b>	<b>149.276,93</b>	<b>31,8%</b>
<b>Aktivnost 01 Sitni komunalni zahvati</b>			<b>469.000,00</b>	<b>149.276,93</b>	<b>31,8%</b>
<b>Korisnik MO BANJA</b>			<b>20.000,00</b>	<b>0,00</b>	<b>0,0%</b>
R0035	3232	Usluge tekućeg i investicijskog održavanja	20.000,00	0,00	0,0%

1	2	3	4	5	6
		<b>Korisnik MO DRAGLJANE</b>	<b>8.000,00</b>	<b>321,88</b>	<b>4,0%</b>
R0036	3232	Usluge tekućeg i investicijskog održavanja	8.000,00	321,88	4,0%
		<b>Korisnik MO DRAŽEVITIĆI</b>	<b>15.000,00</b>	<b>0,00</b>	<b>0,0%</b>
R0037	3232	Usluge tekućeg i investicijskog održavanja	15.000,00	0,00	0,0%
		<b>Korisnik MO DUĞE NJIVE</b>	<b>10.000,00</b>	<b>0,00</b>	<b>0,0%</b>
R0038	3232	Usluge tekućeg i investicijskog održavanja	10.000,00	0,00	0,0%
		<b>Korisnik MO DUSINA</b>	<b>35.000,00</b>	<b>0,00</b>	<b>0,0%</b>
R0039	3232	Usluge tekućeg i investicijskog održavanja	35.000,00	0,00	0,0%
		<b>Korisnik MO KLJENAK</b>	<b>8.000,00</b>	<b>0,00</b>	<b>0,0%</b>
R0040	3232	Usluge tekućeg i investicijskog održavanja	8.000,00	0,00	0,0%
		<b>Korisnik MO KOKORIĆI</b>	<b>15.000,00</b>	<b>0,00</b>	<b>0,0%</b>
R0041	3232	Usluge tekućeg i investicijskog održavanja	15.000,00	0,00	0,0%
		<b>Korisnik MO KOTEZI</b>	<b>20.000,00</b>	<b>8.976,03</b>	<b>44,9%</b>
R0042	3232	Usluge tekućeg i investicijskog održavanja	20.000,00	8.976,03	44,9%
		<b>Korisnik MO KOZICA</b>	<b>10.000,00</b>	<b>0,00</b>	<b>0,0%</b>
R0043	3232	Usluge tekućeg i investicijskog održavanja	10.000,00	0,00	0,0%
		<b>Korisnik MO MAJICI</b>	<b>7.000,00</b>	<b>0,00</b>	<b>0,0%</b>
R0044	3232	Usluge tekućeg i investicijskog održavanja	7.000,00	0,00	0,0%
		<b>Korisnik MO MIJACA</b>	<b>10.000,00</b>	<b>1.952,00</b>	<b>19,5%</b>
R0045	3232	Usluge tekućeg i investicijskog održavanja	10.000,00	1.952,00	19,5%
		<b>Korisnik MO MILOŠIĆI</b>	<b>16.000,00</b>	<b>0,00</b>	<b>0,0%</b>
R0046	3232	Usluge tekućeg i investicijskog održavanja	16.000,00	0,00	0,0%
		<b>Korisnik MO ORAH</b>	<b>25.000,00</b>	<b>6.405,00</b>	<b>25,6%</b>
R0047	3232	Usluge tekućeg i investicijskog održavanja	25.000,00	6.405,00	25,6%
		<b>Korisnik MO PODPROLOG</b>	<b>25.000,00</b>	<b>8.888,80</b>	<b>35,6%</b>
R0048	3232	Usluge tekućeg i investicijskog održavanja	25.000,00	8.888,80	35,6%
		<b>Korisnik MO POLJICA</b>	<b>19.000,00</b>	<b>6.502,60</b>	<b>34,2%</b>
R0049	3232	Usluge tekućeg i investicijskog održavanja	19.000,00	6.502,60	34,2%
		<b>Korisnik MO PRAPRATNICE</b>	<b>15.000,00</b>	<b>1.830,00</b>	<b>12,2%</b>
R0050	3232	Usluge tekućeg i investicijskog održavanja	15.000,00	1.830,00	12,2%
		<b>Korisnik MO RAŠĆANE</b>	<b>15.000,00</b>	<b>4.384,68</b>	<b>29,2%</b>
R0051	3232	Usluge tekućeg i investicijskog održavanja	15.000,00	4.384,68	29,2%
		<b>Korisnik MO RAVČA</b>	<b>15.000,00</b>	<b>0,00</b>	<b>0,0%</b>
R0052	3232	Usluge tekućeg i investicijskog održavanja	15.000,00	0,00	0,0%
		<b>Korisnik MO STILJA</b>	<b>32.000,00</b>	<b>22.704,20</b>	<b>71,0%</b>
R0053	3232	Usluge tekućeg i investicijskog održavanja	32.000,00	22.704,20	71,0%
		<b>Korisnik MO UMČANE</b>	<b>15.000,00</b>	<b>12.627,00</b>	<b>84,2%</b>
R0054	3232	Usluge tekućeg i investicijskog održavanja	15.000,00	12.627,00	84,2%
		<b>Korisnik MO VELIKI PROLOG</b>	<b>25.000,00</b>	<b>19.773,76</b>	<b>79,1%</b>
R0055	3232	Usluge tekućeg i investicijskog održavanja	25.000,00	19.773,76	79,1%
		<b>Korisnik MO VINA</b>	<b>10.000,00</b>	<b>0,00</b>	<b>0,0%</b>
R0056	3232	Usluge tekućeg i investicijskog održavanja	10.000,00	0,00	0,0%
		<b>Korisnik MO VIŠNJICA</b>	<b>5.000,00</b>	<b>0,00</b>	<b>0,0%</b>
R0057	3232	Usluge tekućeg i investicijskog održavanja	5.000,00	0,00	0,0%
		<b>Korisnik MO VLAKA</b>	<b>7.000,00</b>	<b>0,00</b>	<b>0,0%</b>
R0058	3232	Usluge tekućeg i investicijskog održavanja	7.000,00	0,00	0,0%
		<b>Korisnik MO VRGORAC</b>	<b>40.000,00</b>	<b>0,00</b>	<b>0,0%</b>
R0059	3232	Usluge tekućeg i investicijskog održavanja	40.000,00	0,00	0,0%
		<b>Korisnik MO ZAVOJANE</b>	<b>25.000,00</b>	<b>0,00</b>	<b>0,0%</b>
R0060	3232	Usluge tekućeg i investicijskog održavanja	25.000,00	0,00	0,0%
		<b>Korisnik MO ŽLIBINA</b>	<b>15.000,00</b>	<b>54.910,98</b>	<b>366,1%</b>
R0061	3232	Usluge tekućeg i investicijskog održavanja	15.000,00	54.910,98	366,1%
		<b>Korisnik MO KUTAC</b>	<b>7.000,00</b>	<b>0,00</b>	<b>0,0%</b>
R0062	3232	Usluge tekućeg i investicijskog održavanja	7.000,00	0,00	0,0%
		<b>RAZDJEL 004 UPRAVNI ODJEL ZA GOSPODARSTVO, GOSPOD.</b>	<b>10.946.000,00</b>	<b>4.879.066,95</b>	<b>44,6%</b>
		<b>GLAVA 01 UPRAVNI ODJEL ZA GOSPODARSTVO, GOSPODARENJ.</b>	<b>586.000,00</b>	<b>277.180,26</b>	<b>47,3%</b>
		<b>PROGRAM 06 Redovna djelatnost Upravnog odjela za gospodarstvo,</b>	<b>586.000,00</b>	<b>277.180,26</b>	<b>47,3%</b>
		<b>Aktivnost 01 Rashodi za zaposlene</b>	<b>541.000,00</b>	<b>253.973,26</b>	<b>46,9%</b>
R0063	3111	Plaće za redovan rad	447.000,00	216.274,12	48,4%
R0064	3121	Ostali rashodi za zaposlene	16.000,00	500,00	3,1%

1	2	3	4	5	6
R0065	3132	Doprinosi za zdravstveno osiguranje	70.000,00	33.522,48	47,9%
R0066	3133	Doprinosi za zapošljavanje	8.000,00	3.676,66	46,0%
<b>Aktivnost 02 Materijalni i financijski rashodi</b>			<b>45.000,00</b>	<b>23.207,00</b>	<b>51,6%</b>
R0067	3211	Službena putovanja	10.000,00	8.204,00	82,0%
R0068	3212	Naknade za prijevoz, za rad na terenu i odvojer	25.000,00	11.403,00	45,6%
R0069	3213	Stručno usavršavanje zaposlenika	10.000,00	3.600,00	36,0%
<b>GLAVA 02 ODRŽAVANJE KOMUNALNE INFRASTRUKTURE</b>			<b>5.150.000,00</b>	<b>2.872.963,20</b>	<b>55,8%</b>
<b>PROGRAM07 Redovno održavanje objekata i uređaja komunalne infr</b>			<b>5.150.000,00</b>	<b>2.872.963,20</b>	<b>55,8%</b>
<b>Aktivnost 01 Održavanje čistoće javnih površina</b>			<b>200.000,00</b>	<b>55.005,12</b>	<b>27,5%</b>
R0070	3234	Komunalne usluge	200.000,00	55.005,12	27,5%
<b>Aktivnost 02 Održavanje zelenih površina i parka</b>			<b>300.000,00</b>	<b>74.633,46</b>	<b>24,9%</b>
R0071	3234	Komunalne usluge	270.000,00	55.005,12	27,5%
R0072	3821	Kapitalne donacije neprofitnim organizacijama	30.000,00	0,00	0,0%
<b>Aktivnost 03 Tekuće održavanje nerazvrstanih cesta</b>			<b>400.000,00</b>	<b>15.121,90</b>	<b>3,8%</b>
R0073	3232	Usluge tekućeg i investicijskog održavanja	400.000,00	15.121,90	3,8%
<b>Aktivnost 04 Investicijsko održavanje nerazvrstanih cesta</b>			<b>3.060.000,00</b>	<b>2.398.940,64</b>	<b>78,4%</b>
R0074	3232	Usluge tekućeg i investicijskog održavanja	3.060.000,00	2.398.940,64	78,4%
<b>Aktivnost 05 Održavanje obrinske odvodnje</b>			<b>70.000,00</b>	<b>11.639,98</b>	<b>16,6%</b>
R0075	3232	Usluge tekućeg i investicijskog održavanja	70.000,00	11.639,98	16,6%
<b>Aktivnost 06 Održavanje javne rasvjete</b>			<b>600.000,00</b>	<b>276.020,10</b>	<b>46,0%</b>
R0076	3223	Energija	500.000,00	230.591,71	46,1%
R0077	3224	Materijal i dijelovi za tekuće i investicijsko održavanje	100.000,00	45.428,39	45,4%
<b>Aktivnost 07 Održavanje groblja</b>			<b>150.000,00</b>	<b>0,00</b>	<b>0,0%</b>
R0078	3232	Usluge tekućeg i investicijskog održavanja	150.000,00	0,00	0,0%
<b>Aktivnost 08 Dekoracija i iluminacija</b>			<b>30.000,00</b>	<b>0,00</b>	<b>0,0%</b>
R0079	3232	Usluge tekućeg i investicijskog održavanja	30.000,00	0,00	0,0%
<b>Aktivnost 09 Hitne intervencije</b>			<b>20.000,00</b>	<b>0,00</b>	<b>0,0%</b>
R0080	3224	Komunalne usluge	20.000,00	0,00	0,0%
<b>Aktivnost 10 Sanacija deponija otpada „Ajdanovac”</b>			<b>240.000,00</b>	<b>22.936,00</b>	<b>9,6%</b>
R0081	3232	Usluge tekućeg i investicijskog održavanja	240.000,00	22.936,00	9,6%
<b>Aktivnost 11 Održavanje izvorišta Stinjevac i Butina</b>			<b>80.000,00</b>	<b>18.666,00</b>	<b>23,3%</b>
R0082	3232	Usluge tekućeg i investicijskog održavanja	80.000,00	18.666,00	23,3%
<b>GLAVA 03 IZGRADNJA KOMUNALNE INFRASTRUKTURE</b>			<b>5.210.000,00</b>	<b>1.728.923,49</b>	<b>33,2%</b>
<b>PROGRAM 08 Gradnja objekata i uređaja komunalne infrastrukture</b>			<b>4.910.000,00</b>	<b>1.140.429,31</b>	<b>23,2%</b>
<b>Podprogram 01 Izgradnja i rekonstrukcija gradskih ulica</b>			<b>500.000,00</b>	<b>183.806,71</b>	<b>36,8%</b>
<b>Projekt 01 Šetalište Mate Raosa</b>			<b>200.000,00</b>	<b>127.442,71</b>	<b>63,7%</b>
R0083	4214	Ostali građevinski objekti	200.000,00	127.442,71	63,7%
<b>Projekt 02 Gradska fontana</b>			<b>200.000,00</b>	<b>0,00</b>	<b>0,0%</b>
R0084	4214	Ostali građevinski objekti	200.000,00	0,00	0,0%
<b>Projekt 03 Ostale gradske ulice</b>			<b>100.000,00</b>	<b>56.364,00</b>	<b>56,4%</b>
R0085	4214	Ostali građevinski objekti	100.000,00	56.364,00	56,4%
<b>Podprogram 02 Troškovi pripreme gradnje</b>			<b>480.000,00</b>	<b>0,00</b>	<b>0,0%</b>
<b>Projekt 01 Otkup zemljišta za gradsku tržnicu</b>			<b>200.000,00</b>	<b>0,00</b>	<b>0,0%</b>
R0086	4212	Poslovni objekti	200.000,00	0,00	0,0%
<b>Projekt 02 Otkup zemljišta za izgradnju parkirališta iznad OŠ</b>			<b>100.000,00</b>	<b>0,00</b>	<b>0,0%</b>
R0087	4212	Poslovni objekti	100.000,00	0,00	0,0%
<b>Projekt 03 Gradnja ostalih objekata komunalne infrastrukture</b>			<b>180.000,00</b>	<b>0,00</b>	<b>0,0%</b>
R0088	4214	Ostali građevinski objekti	180.000,00	0,00	0,0%
<b>Podprogram 03 Izgradnja vodoopskrbe</b>			<b>430.000,00</b>	<b>358.876,73</b>	<b>83,5%</b>
<b>Projekt 01 Sufinanciranje Komunalnog poduzeća za izgradnju vodoppsk.</b>			<b>430.000,00</b>	<b>358.876,73</b>	<b>83,5%</b>
R0089	3821	Kapitalne donacije neprofitnim organizacijama	430.000,00	358.876,73	83,5%
<b>Podprogram 04 Izgradnja sustava za odvodnju oborinskih i fekalnih</b>			<b>800.000,00</b>	<b>156.519,20</b>	<b>19,6%</b>
<b>Projekt 01 Sufinanciranje Komunalnog poduzeća za izgradnju odvod.</b>			<b>800.000,00</b>	<b>156.519,20</b>	<b>19,6%</b>
R0090	3821	Kapitalne donacije neprofitnim organizacijama	800.000,00	156.519,20	19,6%
<b>Podprogram 05 Uređenje i opremanje poduzetničke zone</b>			<b>2.300.000,00</b>	<b>156.160,00</b>	<b>6,8%</b>
<b>Projekt 01 Izrada projektne dokumentacije</b>			<b>300.000,00</b>	<b>156.160,00</b>	<b>52,1%</b>
R0091	4212	Poslovni objekti	300.000,00	156.160,00	52,1%
<b>Podprogram 06 Katastarsko snimanje KO Dusina</b>			<b>400.000,00</b>	<b>285.066,67</b>	<b>71,3%</b>
<b>Projekt 01 Katastarsko snimanje KO Dusina</b>			<b>400.000,00</b>	<b>285.066,67</b>	<b>71,3%</b>
R0092	4212	Intelektualne i osobne usluge	400.000,00	285.066,67	71,3%

1	2	3	4	5	6
<b>PROGRAM 41 Nabava sadnog materijala</b>			<b>300.000,00</b>	<b>588.494,18</b>	<b>196,2%</b>
<b>Projekt 01 Sufinanciranje nabave sadnog materijala</b>			<b>200.000,00</b>	<b>588.494,18</b>	<b>294,2%</b>
R0094 3863 Kapitalne pomoći poljoprivrednicima, obrtnicima			200.000,00	588.494,18	294,2%
<b>Projekt 02 Osiguranje usjeva i nasada</b>			<b>100.000,00</b>	<b>0,00</b>	<b>0,0%</b>
R0095 3292 Premije osiguranja			100.000,00	0,00	0,0%
<b>RAZDJEL 005 UPRAVNI ODJEL ZA PRORAČUN I FINACIJE</b>			<b>430.000,00</b>	<b>201.220,90</b>	<b>46,8%</b>
<b>PROGRAM 39 redovna djelatnost Upravnog odjela za proračun i finan.</b>			<b>430.000,00</b>	<b>201.220,90</b>	<b>46,8%</b>
<b>Aktivnost 01 Rashodi za zaposlene</b>			<b>394.000,00</b>	<b>189.763,90</b>	<b>48,2%</b>
R0096 3111 Plaće za redovan rad			325.000,00	161.914,60	49,8%
R0097 3121 Ostali rashodi za zaposlene			12.000,00	0,00	0,0%
R0098 3132 Doprinosi za zdravstveno osiguranje			51.000,00	25.096,76	49,2%
R0099 3133 Doprinosi za zapošljavanje			6.000,00	2.752,54	45,9%
<b>Aktivnost 02 Materijalni i financijski rashodi</b>			<b>36.000,00</b>	<b>11.457,00</b>	<b>31,8%</b>
R0100 3211 Službena putovanja			10.000,00	2.654,00	26,5%
R0101 3212 Naknade za prijevoz, za rad na terenu i odvojen			16.000,00	7.003,00	43,8%
R0102 3213 Stručno usavršavanje zaposlenika			10.000,00	1.800,00	18,0%
<b>RAZDJEL 006 UPRAVNI ODJEL ZA DRUŠTVENE DJELATNOSTI</b>			<b>7.638.700,00</b>	<b>2.964.796,95</b>	<b>38,8%</b>
<b>GLAVA 01 UPRAVNI ODJEL ZA DRUŠTVENE DJELATNOSTI</b>			<b>296.500,00</b>	<b>150.200,55</b>	<b>50,7%</b>
<b>PROGRAM10 Redovna djelatnost Upravnog odjela za društvene djel.</b>			<b>296.500,00</b>	<b>150.200,55</b>	<b>50,7%</b>
<b>Aktivnost 01 Rashodi za zaposlene</b>			<b>274.000,00</b>	<b>141.262,55</b>	<b>51,6%</b>
R0103 3111 Plaće za redovan rad			225.000,00	120.531,16	53,6%
R0104 3121 Ostali rashodi za zaposlene			10.000,00	0,00	0,0%
R0105 3132 Doprinosi za zdravstveno osiguranje			35.000,00	18.682,34	53,4%
R0106 3133 Doprinosi za zapošljavanje			4.000,00	2.049,05	51,2%
<b>Aktivnost 02 Materijalni i financijski rashodi</b>			<b>22.500,00</b>	<b>8.938,00</b>	<b>39,7%</b>
R0107 3211 Službena putovanja			7.500,00	0,00	0,0%
R0108 3212 Naknade za prijevoz, za rad na terenu i odvojen			12.500,00	8.038,00	64,3%
R0109 3213 Stručno usavršavanje zaposlenika			2.500,00	900,00	36,0%
<b>GLAVA 02 ODGOJ I OBRAZOVANJE</b>			<b>2.020.000,00</b>	<b>995.729,94</b>	<b>49,3%</b>
<b>PROGRAM11 Predškolski odgoj</b>			<b>1.985.000,00</b>	<b>965.729,94</b>	<b>48,7%</b>
<b>Aktivnost 01 Rashodi za zaposlene</b>			<b>1.885.000,00</b>	<b>911.849,94</b>	<b>48,4%</b>
<b>Korisnik DJEČJI VRTIĆ „PČELICA”</b>			<b>1.885.000,00</b>	<b>911.849,94</b>	<b>48,4%</b>
R0103 3111 Plaće za redovan rad			1.560.000,00	766.091,23	49,1%
R0104 3121 Ostali rashodi za zaposlene			50.000,00	12.000,00	24,0%
R0105 3132 Doprinosi za zdravstveno osiguranje			245.000,00	120.538,21	49,2%
R0106 3133 Doprinosi za zapošljavanje			30.000,00	13.220,50	44,1%
<b>Aktivnost 02 Materijalni i financijski rashodi</b>			<b>100.000,00</b>	<b>53.880,00</b>	<b>53,9%</b>
<b>Korisnik DJEČJI VRTIĆ „PČELICA”</b>			<b>100.000,00</b>	<b>53.880,00</b>	<b>53,9%</b>
R0117 3212 Naknade za prijevoz, za rad na terenu i odvojen			100.000,00	53.880,00	53,9%
<b>PROGRAM 12 Osnovno obrazovanje</b>			<b>25.000,00</b>	<b>25.000,00</b>	<b>100,0%</b>
<b>Projekt 01 Mandolinski orkestar</b>			<b>20.000,00</b>	<b>20.000,00</b>	<b>100,0%</b>
R0110 3821 Kapitalne donacije neprofitnim organizacijama			20.000,00	20.000,00	100,0%
<b>Aktivnost 02 „Eko škola”</b>			<b>5.000,00</b>	<b>5.000,00</b>	<b>100,0%</b>
R0101 3811 Tekuće donacije u novcu			5.000,00	5.000,00	100,0%
<b>PROGRAM 13 Srednjoškolsko obrazovanje</b>			<b>10.000,00</b>	<b>5.000,00</b>	<b>50,0%</b>
<b>Aktivnost 01 Tekuće donacije srednjoj školi</b>			<b>10.000,00</b>	<b>5.000,00</b>	<b>50,0%</b>
R0112 3811 Tekuće donacije u novcu			10.000,00	5.000,00	50,0%
<b>GLAVA 03 KULTURA I UMJETNOST</b>			<b>1.201.200,00</b>	<b>572.046,35</b>	<b>47,6%</b>
<b>PODGLAVA 01 PRORAČUNSKI KORISNICI</b>			<b>449.500,00</b>	<b>169.565,40</b>	<b>37,7%</b>
<b>PROGRAM 14 Redovna djelatnost proračunskih korisnika</b>			<b>449.500,00</b>	<b>169.565,40</b>	<b>37,7%</b>
<b>Aktivnost 01 Rashodi za zaposlene</b>			<b>327.000,00</b>	<b>133.494,86</b>	<b>40,8%</b>
<b>Korisnik GRADSKA KNJIŽNICA</b>			<b>210.000,00</b>	<b>81.358,32</b>	<b>38,7%</b>
R0118 3111 Plaće za redovan rad			170.000,00	66.931,26	39,4%
R0119 3121 Ostali rashodi za zaposlene			10.000,00	3.000,00	30,0%
R0120 3132 Doprinosi za zdravstveno osiguranje			27.000,00	10.297,63	38,1%
R0121 3133 Doprinosi za zapošljavanje			3.000,00	1.129,43	37,6%
<b>Korisnik GRADSKA GLAZBA „LJUDEVIT BAČIĆ 1937”</b>			<b>117.000,00</b>	<b>52.136,54</b>	<b>44,6%</b>
R0131 3111 Plaće za redovan rad			95.000,00	44.485,10	46,8%
R0132 3121 Ostali rashodi za zaposlene			5.000,00	0,00	0,0%
R0133 3132 Doprinosi za zdravstveno osiguranje			15.000,00	6.895,20	46,0%

1	2	3	4	5	6
R0134	3133	Doprinosi za zapošljavanje	2.000,00	756,24	37,8%
<b>Aktivnost 02 Materijalni i financijski rashodi</b>			<b>87.500,00</b>	<b>25.588,74</b>	<b>29,2%</b>
<b>Korisnik GRADSKA KNJIŽNICA</b>			<b>28.500,00</b>	<b>10.079,74</b>	<b>29,2%</b>
R0122	3211	Službena putovanja	5.000,00	0,00	0,0%
R0123	3212	Naknade za prijevoz, za rad na terenu i odvojer	6.000,00	2.300,00	38,3%
R0124	3221	Uredski materijal i ostali materijalni rashodi	2.500,00	1.957,02	78,3%
R0125	3223	Energija	7.000,00	3.637,51	52,0%
R0126	3231	Usluge telefona, pošte i prijevoza	5.500,00	2.185,03	39,7%
R0127	3234	Komunalne usluge	1.500,00	0,00	0,0%
R0128	3431	Bankarske usluge i usluge platnog prometa	1.000,00	0,00	0,0%
<b>Korisnik GRADSKA GLAZBA „LJUDEVIT BAČIĆ 1937”</b>			<b>59.000,00</b>	<b>15.509,18</b>	<b>26,3%</b>
R0135	3211	Službena putovanja	3.000,00	850,00	28,3%
R0136	3212	Naknade za prijevoz, za rad na terenu i odvojer	3.000,00	1.380,00	46,0%
R0137	3225	Sitni inventar i auto gume	3.000,00	1.070,00	35,7%
R0138	3231	Usluge telefona, pošte i prijevoza	2.500,00	1.420,48	56,8%
R0139	3232	Usluge tekućeg i investicijskog održavanja	3.000,00	0,00	0,0%
R0140	3234	Komunalne usluge	1.500,00	97,30	6,5%
R0141	3239	Ostale usluge	1.500,00	377,50	25,2%
R0142	3299	Ostali nespomenuti rashodi poslovanja	40.000,00	9.313,90	23,3%
R0143	3431	Bankarske usluge i usluge platnog prometa	1.500,00	1.000,00	66,7%
<b>Podprogram 03 Nabava nefinancijske imovine</b>			<b>35.000,00</b>	<b>10.481,80</b>	<b>29,9%</b>
<b>Korisnik GRADSKA KNJIŽNICA</b>			<b>20.000,00</b>	<b>0,00</b>	<b>0,0%</b>
R0129	4221	Uredska oprema i namje	20.000,00	0,00	0,0%
<b>Projekt 01 Nabava knjižne građe</b>			<b>15.000,00</b>	<b>10.481,80</b>	<b>69,9%</b>
<b>Korisnik GRADSKA KNJIŽNICA</b>			<b>15.000,00</b>	<b>10.481,80</b>	<b>69,9%</b>
R0130	4241	Knjige u knjižnicama	15.000,00	10.481,80	69,9%
<b>PODGLAVA 02 PROGRAMI U KULTURI</b>			<b>751.700,00</b>	<b>402.480,95</b>	<b>53,5%</b>
<b>PROGRAM 15 Gradsko kulturno središte</b>			<b>116.700,00</b>	<b>0,00</b>	<b>0,0%</b>
<b>Aktivnost 01 Rashodi zazaposlene</b>			<b>105.200,00</b>	<b>0,00</b>	<b>0,0%</b>
R0144	3111	Plaće za redovan rad	88.000,00	0,00	0,0%
R0145	3121	Ostali rashodi za zaposlene	2.000,00	0,00	0,0%
R0146	3132	Doprinosi za zdravstveno osiguranje	13.700,00	0,00	0,0%
R0147	3133	Doprinos za zapošljavanje	1.500,00	0,00	0,0%
<b>Aktivnost 02 Materijalni i financijski rashodi</b>			<b>11.500,00</b>	<b>0,00</b>	<b>0,0%</b>
R0148	3211	Službena putovanja	2.500,00	0,00	0,0%
R0149	3212	Naknade za prijevoz, rad na terenu i odvojen život	7.500,00	0,00	0,0%
R0150	3213	Stručno usavršavanje zaposlenika	1.500,00	0,00	0,0%
<b>PROGERAM 16 Književno kulturna manifestacija „S Tinom u Vrgorcu”</b>			<b>150.000,00</b>	<b>30.280,40</b>	<b>20,2%</b>
<b>Aktivnost 01 Rashodi poslovanja</b>			<b>150.000,00</b>	<b>30.280,40</b>	<b>20,2%</b>
R0151	3239	Ostale usluge	130.000,00	15.640,40	12,0%
R0152	3293	Reprezentacija	20.000,00	14.640,00	73,2%
<b>PROGRAM 17 Klapa Vrgorac</b>			<b>10.000,00</b>	<b>7.000,00</b>	<b>70,0%</b>
<b>Aktivnost 01 Financiranje Klape</b>			<b>10.000,00</b>	<b>7.000,00</b>	<b>70,0%</b>
R0153	3811	Tekuće donacije u novcu	10.000,00	7.000,00	70,0%
<b>PROGRAM 18 Potpore pojedincima za tiskanje knjiga</b>			<b>35.000,00</b>	<b>35.000,00</b>	<b>100,0%</b>
<b>Projekt 01 Kapitalne donacije fizičkim osobama</b>			<b>35.000,00</b>	<b>35.000,00</b>	<b>100,0%</b>
R0154	3822	Kapitalne donacije građanima i kućanstvima	35.000,00	35.000,00	100,0%
<b>PROGRAM 19 Održavanje kazališnih predstava</b>			<b>30.000,00</b>	<b>30.107,37</b>	<b>100,4%</b>
<b>Aktivnost 01 Rashodi poslovanja</b>			<b>30.000,00</b>	<b>30.107,37</b>	<b>100,4%</b>
R0155	3239	Ostale usluge	30.000,00	30.107,37	100,4%
<b>PROGRAM 20 Kulturna zbivanja uz značajne nadnevke</b>			<b>25.000,00</b>	<b>1.220,00</b>	<b>4,9%</b>
<b>Aktivnost 01 Rashodi poslovanja</b>			<b>25.000,00</b>	<b>1.220,00</b>	<b>4,9%</b>
R0156	3234	Komunalne usluge	10.000,00	1.220,00	12,2%
R0157	3239	Ostale usluge	15.000,00	0,00	0,0%
<b>PROGRAM 21 Biklijada</b>			<b>20.000,00</b>	<b>0,00</b>	<b>0,0%</b>
<b>Aktivnost 01 Rashodi poslovanja</b>			<b>20.000,00</b>	<b>0,00</b>	<b>0,0%</b>
R0158	3811	Ostale usluge	20.000,00	0,00	0,0%
<b>PROGRAM 22 Spomenici kulture</b>			<b>310.000,00</b>	<b>290.024,38</b>	<b>93,6%</b>
<b>Podprogram 01 Sanacija spomenika kulture</b>			<b>310.000,00</b>	<b>290.024,38</b>	<b>93,6%</b>
<b>Projekt 01 Utvrda Gradina</b>			<b>100.000,00</b>	<b>150.024,38</b>	<b>150,0%</b>

1	2	3	4	5	6
R0159	3232	Usluge tekućeg i investicijskog održavanja	100.000,00	150.024,38	150,0%
<b>Projekt 02 Crkva Sv. Ante u Vrgoračkom groblju</b>			<b>50.000,00</b>	<b>0,00</b>	<b>0,0%</b>
R0160	3232	Usluge tekućeg i investicijskog održavanja	50.000,00	0,00	0,0%
<b>Projekt 03 Crkva Gospe u Zavojanima</b>			<b>50.000,00</b>	<b>50.000,00</b>	<b>100,0%</b>
R0160	3232	Usluge tekućeg i investicijskog održavanja	50.000,00	50.000,00	100,0%
<b>Projekt 04 Crkva Sv. Jure u Kokorićima</b>			<b>40.000,00</b>	<b>40.000,00</b>	<b>100,0%</b>
R0162	3232	Usluge tekućeg i investicijskog održavanja	40.000,00	40.000,00	100,0%
<b>Projekt 05 Crkva Sv. Jure u Poljicima</b>			<b>20.000,00</b>	<b>0,00</b>	<b>0,0%</b>
R0163	3232	Usluge tekućeg i investicijskog održavanja	20.000,00	0,00	0,0%
<b>Projekt 06 Obnova Župne kuće u Kozici</b>			<b>50.000,00</b>	<b>50.000,00</b>	<b>100,0%</b>
R0163	3232	Usluge tekućeg i investicijskog održavanja	50.000,00	50.000,00	100,0%
PROGRAM 23 Glazbena škola			55.000,00	8.848,80	16,1%
Aktivnost 01 Financiranje područnog ureda glazbene škole			55.000,00	8.848,80	16,1%
R0165	3811	Tekuće donacije u novcu	55.000,00	8.848,80	16,1%
GLAVA 04 ŠPORT			1.645.000,00	537.702,20	32,7%
PROGRAM 24 Financiranje Doma športova			430.000,00	130.000,00	30,2%
Aktivnost 01 Tekuće pomoći za redovnu djelatnost			430.000,00	130.000,00	30,2%
R0166	3811	Tekuće donacije u novcu	430.000,00	130.000,00	30,2%
PROGRAM 25 Športske udruge			285.000,00	193.000,00	67,7%
Aktivnost 01 Financiranje Rukometnog kluba „Vrgorac”			170.000,00	85.000,00	50,0%
R0167	3811	Tekuće donacije u novcu	170.000,00	85.000,00	50,0%
Aktivnost 02 Financiranje Malonogometnog kluba „Vrgorac”			90.000,00	90.000,00	100,0%
R0168	3811	Tekuće donacije u novcu	90.000,00	90.000,00	100,0%
Aktivnost 03 Financiranje Teniskog kluba			10.000,00	3.000,00	30,0%
R0169	3811	Tekuće donacije u novcu	10.000,00	3.000,00	30,0%
Aktivnost 04 Financiranje Karate kluba			15.000,00	15.000,00	100,0%
R0170	3811	Tekuće donacije u novcu	15.000,00	15.000,00	100,0%
PROGRAM 26 Športska rekreacija			20.000,00	10.000,00	50,0%
Aktivnost 01 Financiranje športske rekreacije			10.000,00	10.000,00	100,0%
R0171	3811	Tekuće donacije u novcu	10.000,00	10.000,00	100,0%
Aktivnost 02 Financiranje športske rekreacije invalidnih osoba			10.000,00	0,00	0,0%
R0172	3811	Tekuće donacije u novcu	10.000,00	0,00	0,0%
PROGRAM 27 Šport djece i mladeži			100.000,00	65.000,00	65,0%
Aktivnost 01 Financiranje športa djece i mladeži-školski športski klubovi			50.000,00	30.000,00	60,0%
R0173	3811	Tekuće donacije u novcu	50.000,00	30.000,00	60,0%
Aktivnost 02 Športski turniri uz značajne nadnevke			50.000,00	35.000,00	70,0%
R0174	3811	Tekuće donacije u novcu	50.000,00	35.000,00	70,0%
PROGRAM 28 Izgradnja i rekonstrukcija športskih objekata			810.000,00	139.702,20	17,2%
Projekt 01 Igralište za veliki nogomet u Banji			400.000,00	122.793,00	30,7%
R0175	4214	Ostali građevinski objekti	400.000,00	122.793,00	30,7%
Projekt 02 Športski centar u Kotezima			100.000,00	0,00	0,0%
R0176	4214	Ostali građevinski objekti	100.000,00	0,00	0,0%
Projekt 03 Športski centar Veliki			50.000,00	0,00	0,0%
R0177	4214	Ostali građevinski objekti	50.000,00	0,00	0,0%
Projekt 04 Igralište u Umčanima			100.000,00	16.909,20	16,9%
R0178	4212	Poslovni objekti	100.000,00	16.909,20	16,9%
Projekt 05 Igralište u Prapatnicama			100.000,00	0,00	0,0%
R0179	4212	Poslovi objekti	100.000,00	0,00	0,0%
Projekt 06 Igralište u Stiljinama			60.000,00	0,00	0,0%
R0180	3212	Usluge tekućeg i investicijskog održavanja	60.000,00	0,00	0,0%
GLAVA 05 UDRUGE GRAĐANA			1.365.000,00	398.383,04	29,2%
PODGLAVA 01 DVD			700.000,00	99.433,08	14,2%
PROGRAM 29 Redovna djelatnost udruga			700.000,00	99.433,08	14,2%
Aktivnost 01 Financiranje DVD-a			700.000,00	99.433,08	14,2%
R0181	3811	Tekuće donacije u novcu	700.000,00	99.433,08	14,2%
PODGLAVA 02 HCK-GRADSKO DRUŠTVO VRGORAC			95.000,00	47.400,00	49,9%
PROGRAM 30 Redovna djelatnost udruga			95.000,00	47.400,00	49,9%
Aktivnost 01 Financiranje Crvenog križa			95.000,00	47.400,00	49,9%
R0182	3811	Tekuće donacije u novcu	95.000,00	47.400,00	49,9%
PODGLAVA 03 HVIDR-a			95.000,00	39.591,38	41,7%

1	2	3	4	5	6
<b>PROGRAM 31 Redovna djelatnost udruga</b>			<b>95.000,00</b>	<b>39.591,38</b>	<b>41,7%</b>
<b>Aktivnost 01 Financiranje HVIDR-e</b>			<b>95.000,00</b>	<b>47.400,00</b>	<b>49,9%</b>
R0183 3811 Tekuće donacije u novcu			75.000,00	20.841,38	27,8%
R0184 3821 Kapitalne donacije neprofitnim organizacijama			20.000,00	18.750,00	93,8%
<b>PODGLAVA 04 TURISTIČKA ZAJEDNICA</b>			<b>90.000,00</b>	<b>55.500,00</b>	<b>61,7%</b>
<b>PROGRAM 32 Redovna djelatnost udruga</b>			<b>90.000,00</b>	<b>55.500,00</b>	<b>61,7%</b>
<b>Aktivnost 01 Financiranje Turističke zajednice</b>			<b>90.000,00</b>	<b>55.500,00</b>	<b>61,7%</b>
R0185 3811 Tekuće donacije u novcu			90.000,00	55.500,00	61,7%
<b>PODGLAVA 05 VJERSKE ZAJEDNICE</b>			<b>230.000,00</b>	<b>92.999,96</b>	<b>40,4%</b>
<b>PROGRAM 32 Redovna djelatnost udruga</b>			<b>230.000,00</b>	<b>92.999,96</b>	<b>40,4%</b>
<b>Aktivnost 01 Tekuće pomoći vjerskim zajednicama</b>			<b>50.000,00</b>	<b>42.999,96</b>	<b>86,0%</b>
R0186 3811 Tekuće donacije u novcu			50.000,00	42.999,96	86,0%
<b>Podprogram 02 Kapitalne donacije vjerskim zajednicama</b>			<b>180.000,00</b>	<b>50.000,00</b>	<b>27,8%</b>
<b>Projekt 02 Izgradnja Crkve Sv. Ivana u Dusini</b>			<b>80.000,00</b>	<b>0,00</b>	<b>0,0%</b>
R0187 3821 Kapitalne donacije neprofitnim organizacijama			80.000,00	0,00	0,0%
<b>Projekt 03 Dvorana za vjeronauk pored Crkve NBDM u Vrgorcu</b>			<b>50.000,00</b>	<b>50.000,00</b>	<b>100,0%</b>
R0188 3821 Kapitalne donacije neprofitnim organizacijama			50.000,00	50.000,00	100,0%
<b>Projekt 04 Starački dom Imakulate</b>			<b>50.000,00</b>	<b>0,00</b>	<b>0,0%</b>
R0189 3821 Kapitalne donacije neprofitnim organizacijama			50.000,00	0,00	0,0%
<b>PODGLAVA 06 HUMANITARNE ORGANIZACIJE I ZAJEDNICE</b>			<b>70.000,00</b>	<b>9.000,00</b>	<b>12,9%</b>
<b>PROGRAM 34 Pomoć humanitarnim organizacijama i udrugama</b>			<b>70.000,00</b>	<b>9.000,00</b>	<b>12,9%</b>
<b>Aktivnost 01 Financiranje udruga</b>			<b>70.000,00</b>	<b>9.000,00</b>	<b>12,9%</b>
R0190 3811 Tekuće donacije u novcu			70.000,00	9.000,00	12,9%
<b>PODGLAVA 07 OSTALE ORGANIZACIJE I ZAJEDNICE</b>			<b>85.000,00</b>	<b>54.458,62</b>	<b>64,1%</b>
<b>PROGRAM 35 Pomoć organizacijama i udrugama</b>			<b>85.000,00</b>	<b>54.458,62</b>	<b>64,1%</b>
<b>Aktivnost 01 Lovačke udruge</b>			<b>50.000,00</b>	<b>21.000,00</b>	<b>42,0%</b>
R0191 3811 Tekuće donacije u novcu			50.000,00	21.000,00	42,0%
<b>Aktivnost 02 Udruga „Lađari”</b>			<b>5.000,00</b>	<b>0,00</b>	<b>0,0%</b>
R0192 3811 Tekuće donacije u novcu			5.000,00	0,00	0,0%
<b>Aktivnost 03 Ostale udruge</b>			<b>30.000,00</b>	<b>33.458,62</b>	<b>111,5%</b>
R0193 3811 Tekuće donacije u novcu			30.000,00	33.458,62	111,5%
<b>GLAVA 06 SOCIJALNA SKRB I ZDRAVSTVO</b>			<b>1.111.000,00</b>	<b>310.734,87</b>	<b>28,0%</b>
<b>PROGRAM 37 Socijalna skrb</b>			<b>1.061.000,00</b>	<b>310.734,87</b>	<b>29,3%</b>
<b>Podprogram 01 Naknade građanima i kućanstvima</b>			<b>1.061.000,00</b>	<b>310.734,87</b>	<b>29,3%</b>
<b>Projekt 01 Pravo učenika OŠ na besplatnu marendu</b>			<b>15.000,00</b>	<b>8.802,50</b>	<b>58,7%</b>
R0194 3722 Naknade građanima i kućanstvima u naravi			15.000,00	8.802,50	58,7%
<b>Projekt 02 Pravo na podmirenje troškova stanovanja</b>			<b>45.000,00</b>	<b>17.361,75</b>	<b>38,6%</b>
R0195 3722 Naknade građanima i kućanstvima u naravi			45.000,00	17.361,75	38,6%
<b>Projekt 03 Pravo na podmirenje troškova prehrane</b>			<b>10.000,00</b>	<b>2.275,91</b>	<b>22,8%</b>
R0196 3722 Naknade građanima i kućanstvima u naravi			10.000,00	2.275,91	22,8%
<b>Projekt 04 Pravo na pomoć podmirenja troškova kom. usl. i dijela troškova</b>			<b>225.000,00</b>	<b>13.259,17</b>	<b>5,9%</b>
R0197 3722 Naknade građanima i kućanstvima u naravi			225.000,00	13.259,17	5,9%
<b>Projekt 05 Pravo na pomoć za pogrebne troškove</b>			<b>5.000,00</b>	<b>0,00</b>	<b>0,0%</b>
R0198 3722 Naknade građanima i kućanstvima u naravi			5.000,00	0,00	0,0%
<b>Projekt 06 Sufinanciranje troškova učeničkih putovanja</b>			<b>10.000,00</b>	<b>0,00</b>	<b>0,0%</b>
R0199 3722 Naknade građanima i kućanstvima u naravi			10.000,00	0,00	0,0%
<b>Projekt 07 Jednokratne novčane pomoći</b>			<b>160.000,00</b>	<b>59.618,40</b>	<b>37,3%</b>
R0200 3721 Naknade građanima i kućanstvima u novcu			160.000,00	59.618,40	37,3%
<b>Projekt 08 Stipendije učenicima i studentima</b>			<b>130.000,00</b>	<b>75.500,00</b>	<b>58,1%</b>
R0201 3721 Naknade građanima i kućanstvima u novcu			130.000,00	75.500,00	58,1%
<b>Projekt 11 Božićnica umirovljenicima</b>			<b>56.000,00</b>	<b>0,00</b>	<b>0,0%</b>
R0202 3721 Naknade građanima i kućanstvima u novcu			56.000,00	0,00	0,0%
<b>Projekt 12 Prijevoz pitke vode</b>			<b>30.000,00</b>	<b>803,13</b>	<b>2,7%</b>
R0203 3721 Naknade građanima i kućanstvima u novcu			30.000,00	803,13	2,7%
<b>Projekt 13 Pomoć invalidima i hendikepiranim osobama</b>			<b>30.000,00</b>	<b>13.659,65</b>	<b>45,5%</b>
R0204 3721 Naknade građanima i kućanstvima u novcu			30.000,00	13.659,65	45,5%
<b>Projekt 14 Sredstva za ogrijev socijalno ugroženim kućanstvima</b>			<b>120.000,00</b>	<b>0,00</b>	<b>0,0%</b>
R0205 3722 Naknade građanima i kućanstvima u novcu			120.000,00	0,00	0,0%
<b>Projekt 15 Sredstva za nabavu opreme za invalide i hendikepirane osobe</b>			<b>15.000,00</b>	<b>0,00</b>	<b>0,0%</b>
R0206 3822 Kapitalne donacije građanima i kućanstvima			15.000,00	0,00	0,0%

1	2	3	4	5	6
<b>Projekt 16 Sredstva za programe udruga stradalnika Domovinskog rata</b>			<b>20.000,00</b>	<b>0,00</b>	<b>0,0%</b>
R0207	3721	Naknade građanima i kućanstvima u novcu	20.000,00	0,00	0,0%
<b>Projekt 17 Sufinanciranje nabave opreme za novorođenčad</b>			<b>100.000,00</b>	<b>24.000,00</b>	<b>24,0%</b>
R0208	3721	Naknade građanima i kućanstvima u novcu	100.000,00	24.000,00	24,0%
<b>Projekt 18 Sufinanciranje prijevoza učenika</b>			<b>90.000,00</b>	<b>95.454,36</b>	<b>106,1%</b>
R0209	3722	Naknade građanima i kućanstvima u naravi	90.000,00	95.454,36	106,1%
<b>PROGRAM 38 ZDRAVSTVO</b>			<b>50.000,00</b>	<b>0,00</b>	<b>0,0%</b>
<b>Aktivnost 01 Tekuće pomoće Domu zdravlja Vrgorac</b>			<b>50.000,00</b>	<b>0,00</b>	<b>0,0%</b>
R0210	3811	Tekuće donacije u novcu	50.000,00	0,00	0,0%

-----

98.

Na temelju članka 33. i 91. Statuta Grada Vrgorca („Vjesnik“ – službeno glasilo Grada Vrgorca broj 1/06. i 2/06.) Gradsko vijeće Grada Vrgorca na svojoj 20. sjednici održanoj dana 03. kolovoza 2007. godine, donijelo je

**Z A K L J U Č A K****I.**

Prihvata se Financijsko izvješće o provedbi Programa svečanog obilježavanja Dana Grada Vrgorca za 2007. godinu.

**II.**

Tablica učinjenih troškova čini sastavni dio ovog Zaključka.

-----

99.

Na temelju članka 54. stavak 1. Zakona o poljoprivrednom zemljištu („Narodne novine“, broj 66/01., 87/02., 48/05. i 90/05.), te članka 33. Statuta Grada Vrgorca („Vjesnik“ – službeno glasilo Grada Vrgorca broj 1/06. i 2/06.), Gradsko vijeće Grada Vrgorca na 20. sjednici održanoj dana 03. kolovoza 2007. godine, donijelo je

**IZMJENE I DOPUNE PROGRAMA  
RASPOLAGANJA POLJOPRIVREDNIM  
ZEMLJIŠTEM U VLASNIŠTVU DRŽAVE U GRADU  
VRGORCU**

**POVRŠINE ODREĐENE ZA KONCESIJU**

Katastr. općina	oranice	vrtovi	vinogradi	voćnjaci	livade	pašnjaci	bare, trstici, močvare	ukupno ha
DUSINA	16,4480	-	-	-	-	6,3491	-	22,7971
Ukupno:	16,4880	-	-	-	-	6,3491	-	22,7971

**III.**

Ovaj Zaključak objavit će se u „Vjesniku“ službenom glasilu Grada Vrgorca.

KLASA: 021-05/07-01/ 42

URBROJ: 2195/01-01/01-07-1

Vrgorac, 03. kolovoza 2007.

REPUBLIKA HRVATSKA  
SPLITSKO-DALMATINSKA ŽUPANIJA  
GRAD VRGORAC  
GRADSKO VIJEĆE

PREDSJEDNIK  
Mate Jelavić, v. r.

**Članak 1.**

U članku 1. stavku 2. Programa raspolaganja poljoprivrednim zemljištem u vlasništvu države u Gradu Vrgorcu brojčane oznake KLASA: 021-05/03-01/15 URBROJ: 2195/01-01/01-03-1 kojeg je Gradsko vijeće Grada Vrgorca donijelo dana 04. travnja 2003. godine (nastavno: Program) iza podstavka 3. dodaje se podstavak 4. koji glasi:

„- površine određene za koncesiju.“, a iza stavka 2. dodaje se novi stavak 3. koji glasi:

„Utvrđuju se površine za koncesiju zemljišta u Gradu Vrgorcu kako slijedi:

## Članak 2.

Članak 6. Programa mijenja se i glasi:  
„Sukladno utvrđenim podacima iz članka 2. ovog  
Programa utvrđuju se površine za zakup zemljišta u Gradu  
Vrgorcu kako slijedi:

### POVRŠINE ODREĐENE ZA ZAKUP

Katastr. općina	oranice	vrtovi	vinogradi	voćnjaci	livade	pašnjaci	bare, trstici, močvare	ukupno ha
DUSINA	22,8949	-	-	-	-	-	-	22,8949
ORAH	6,7361	-	-	-	-	-	-	6,7361
VRGORAC	0,9840	-	-	-	-	-	-	0,9840
Ukupno:	30,6150	-	-	-	-	-	-	30,6150

### POVRŠINE ODREĐENE ZA ZAKUP (po posjedovnim listovima)

Katastr. općina	Pos. list	oranice	vrtovi	vinogradi	voćnjaci	livade	pašnjaci	bare, trstici, močvare	ukupno ha
DUSINA	718	22,8949	-	-	-	-	-	-	22,8949
Ukupno:		22,8949	-	-	-	-	-	-	22,8949

Katastr. općina	Pos. list	oranice	vrtovi	vinogradi	voćnjaci	livade	pašnjaci	bare, trstici, močvare	ukupno ha
ORAH	486	6,7361	-	-	-	-	-	-	6,7361
Ukupno:		6,7361	-	-	-	-	-	-	6,7361

Katastr. općina	Pos. list	oranice	vrtovi	vinogradi	voćnjaci	livade	pašnjaci	bare, trstici, močvare	ukupno ha
VRGORAC	864	0,9840	-	-	-	-	-	-	0,9840
Ukupno:		0,9840	-	-	-	-	-	-	0,9840
<b>SVEUKUP:</b>		<b>30,6150</b>							<b>30,6150</b>

Površine poljoprivrednog zemljišta namijenjenog za zakup dat će se u zakup na rok od 25 godina.

Površine poljoprivrednog zemljišta koje su dane u zakup prema dosadašnjim propisima a koje su navedene u članku 5. ovog Programa dat će se u koncesiju po isteku ugovorenih rokova zakupa.

### Članak 3.

Ove Izmjene i dopune Programa raspolaganja poljoprivrednim zemljištem u vlasništvu države u Gradu Vrgorcu, stupaju na snagu osmog dana od dana objave u „Vjesniku“ – službenom glasilu Grada Vrgorca.

KLASA: 021-05/07-01/40  
URBROJ: 2195/01-01/01-07-1  
Vrgorac, 03. kolovoza 2007.

REPUBLIKA HRVATSKA  
SPLITSKO-DALMATINSKA ŽUPANIJA  
GRAD VRGORAC  
GRADSKO VIJEĆE

PREDSJEDNIK  
Mate Jelavić, v. r.

-----

100.

Na temelju članka 10. i 11. Zakona o prostornom uređenju („Narodne novine”, broj 30/94., 68/98., 61/00., 32/02. i 100/04.), te članka 33. Statuta Grada Vrgorca („Vjesnik” - službeno glasilo Grada Vrgorca, broj 1/06. i 2/06.) Gradsko vijeće Grada Vrgorca na 20. sjednici održanoj dana 03. kolovoza 2007. godine donosi:

## I Z V J E Š Ć E

### O STANJU U PROSTORU GRADA VRGORCA

#### UVOD

Zakonom o prostornom uređenju („Narodne novine”, broj 30/94., 68/98., 61/00., 32/02. i 100/04.), određena je obveza izrade Izvješća o stanju u prostoru i Programa mjera za unapređenje stanja u prostoru kao četverogodišnjeg dokumenta za gradove i općine. Grad Vrgorac je posljednje dokumente za praćenje stanja u prostoru (Izvješće o stanju u prostoru i Program mjera za unapređenje stanja u prostoru) donio 2003. godine.

Izvješće o stanju u prostoru i Program mjera za unapređenje stanja u prostoru doneseni su kao dvogodišnji dokumenti, te s obzirom da je isteklo vrijeme važenja tih dokumenta, potrebno je donijeti nove, u skladu s današnjim potrebama i zakonskim odrednicama. Na temelju prijelaznih i završnih odredbi Zakona o izmjenama i dopunama zakona o prostornom uređenju („Narodne novine”, broj 100/04.) od 20. 07. 2004., za potrebe praćenja stanja u prostoru, izrade i praćenja provedbe dokumenata prostornog uređenja, te drugih dokumenata, tijela državne uprave i druga upravna tijela nadležna za poslove prostornog uređenja vode dokumentaciju prostora. O stanju prostora na području Države, županije, općine i grada izrađuje se četverogodišnje izvješće.

Izvješće o stanju u prostoru i Program mjera za unapređenje stanja u prostoru donosi Gradsko vijeće a potom se objavljuju u Službenom glasniku Grada Vrgorca.

U proteklom razdoblju skupština Splitsko dalmatinske županije donijela je Prostorni plan županije koji je objavljen u „Službenom Glasniku Županije splitsko-dalmatinske”, broj 1/03., s dopunama broj 8/04., 5/05. i 5/06.

Prostorni plan županije predstavlja osnovni strategijski dokument na temelju kojeg se usmjerava razvitak u prostoru, uređuje i zaštićuje prostor, te predstavlja polazište u izradi prostornih planova gradova i općina.

Od interesa za problem uređenja prostora, u najširem smislu, je i primjena u međuvremenu donijetih propisa:

**Zakon o prostornom uređenju** („Narodne novine”, broj 68/98., 61/100., 32/02., 100/04.)

**Uredba o određivanju građevina od važnosti za Republiku Hrvatsku**, („Narodne novine”, broj 6/2000.)

**Zakon o gradnji** („Narodne novine”, broj 175/03. i 100/04.)

**Pravilnik o sadržaju, mjerilima kartografskih prikaza, obveznim prostornim pokazateljima i standardu elaborata prostornih planova** („Narodne novine”, broj 106/98., 39/04., 45/04.-ispr. i 163/04.) kojim se određuje obvezni sadržaj prostornih planova te obvezno plansko znakovlje i sustav prostornih pokazatelja, način obrade i prezentacije dokumenata.

**Uredba o javnoj raspravi u postupku donošenja prostornih planova** („Narodne novine”, broj 101/98.) kojom se precizira postupak donošenja prostornih planova te trajanje i način vođenja javne rasprave.

**Pravilnik o određivanju zahvata u prostoru za koje se ne izdaje lokacijska dozvola** („Narodne novine”, broj 86/04. i 138/04.).

**Pravilnik o mjerama zaštite od elementarnih nepogoda i ratnih opasnosti u prostornom planiranju i uređivanju prostora** („Narodne novine”, broj 29/83., 36/85. i 42/86.).

**Zakon o komunalnom gospodarstvu** („Narodne novine”, broj. 26/03. – pročišćeni tekst, 82/04., 110/04. i 178/04.) kojim se utvrđuje način obavljanja komunalne djelatnosti, posebno onih koje su vezane za odvodnju, opskrbu, pročišćavanje otpadnih voda, odlaganje komunalnog otpada, te financiranja i način ubiranja komunalnih naknada i doprinosa koji su direktno vezani za zahvate i stanje u prostoru,

**Zakon o zaštiti okoliša** („Narodne novine”, broj 82/94. i 128/99.),

**Zakon o zaštiti prirode** („Narodne novine”, broj 70/05.),

**Zakon o zaštiti zraka** („Narodne novine”, broj 178/04.),

**Pravilnik o procjeni utjecaja na okoliš** („Narodne novine”, broj 59/00. i 136/04.),

**Zakon o grobljima** („Narodne novine”, broj 19/98.),

**Zakon o otpadu** („Narodne novine”, broj 178/04.), prema kojemu Općina osigurava provođenje mjera za postupanje s komunalnim otpadom.

**Pravilnik o uvjetima za postupanje s otpadom** („Narodne novine”, broj 123/97. i 112/01.),

**Pravilnik o utvrđivanju zona sanitarne zaštite izvorišta** („Narodne novine”, broj 55/02.)

**Zakon o zaštiti od buke** („Narodne novine”, broj 20/03.)

**Zakon o vlasništvu i drugim stvarnim pravima** („Narodne novine”, broj 91/96.), kojim se reguliraju prava nad vlasništvom pokretnih i nepokretnih stvari kao i način stjecanja, otuđivanja i korištenja istih,

**Zakon o zaštiti od požara** („Narodne novine”, broj 58/93., 33/05.)

**Strategija i akcijski plan biološke i krajobrazne raznolikosti Republike Hrvatske** („Narodne novine”, broj 81/95.),

**Zakon o zaštiti i očuvanju kulturnih dobara** („Narodne novine”, broj 69/99.),

**Strategija prometnog razvitka Republike Hrvatske** („Narodne novine”, broj 139/99.),

**Zakon o sigurnosti prometa na cestama** („Narodne novine”, broj 105/04.)

**Zakon o javnim cestama** („Narodne novine”, broj 180/04.)

**Zakon o državnoj izmjeri i katastru nekretnina** („Narodne novine”, broj 128/99.).

Izješće o stanju u prostoru Grada Vrgorca sadrži dijelove određene Zakonom (članak 10.), i to: analizu provođenja dokumenata prostornog uređenja i drugih dokumenata, ocjenu provedenih mjera i njihove učinkovitosti na svrhovito gospodarenje prostorom, zaštitu vrijednosti prostora i okoliša te druge elemente od važnosti za prostor.

Program mjera za unapređenje stanja u prostoru se temeljem Zakona o prostornom uređenju („Narodne novine”, broj 30/94., 68/98., 61/00., 32/02. i 100/04.) izrađuje kao četverogodišnji na temelju Izješća o stanju u prostoru. U tom smislu zadaća Programa mjera za unapređenje stanja u prostoru ogleda se u utvrđivanju neposrednih aktivnosti vezanih uz izradu i donošenje prostorno planske dokumentacije te ostalih aktivnosti na uređenju građevinskog zemljišta i zaštite prostora u cjelini.

## 1. ANALIZA IZRADE I DONOŠENJA DOKUMENATA PROSTORNOG UREĐENJA I DRUGIH DOKUMENATA OD ZNAČAJA ZA PROSTOR

### 1.1. OSNOVNI PODACI O PROSTORU

Područje Grada Vrgorca je određeno Zakonom o područjima županija, gradova i općina u RH i obuhvaća dvadeset i četiri naselja; Banja, Dragljane, Draževitići, Duge Njive, Dusina, Kljenak, Kokorići, Kotezi, Kozica, Mijaca, Orah, Podprolog, Poljica Kozička, Propatnice, Raščane, Ravča, Stilja, Umčani, Veliki Prolog, Vina, Višnjica, Vlaka, Vrgorac i Zavojane.

Grad Vrgorac zauzima krajnji istočni zagorski dio Županije splitsko-dalmatinske. Na sjeverozapadu graniči s općinama Runovići i Zagvozd, na sjeveru i sjeveroistoku s BIH, na jugoistoku s općinom Gradac, a na jugozapadu s općinom Podgora.

Na području grada Vrgorca prema popisu iz 2001. godine živi 7593 stanovnika, što čini 1,64% stanovnika Županije.

Gustoća naseljenosti iznosi 27,33 st/km<sup>2</sup>

Tablica 1. Površina naselja, stanovništvo i gustoća naseljenosti

NASELJA	Površina		Stanovnici 2001.		Gustoća naseljenosti st/km <sup>2</sup>
	km <sup>2</sup>	%	Broj	%	
Banja	7,96	2,87	242	3,19	29,09
Dragljane	6,85	2,47	94	1,24	13,41
Draževitići	5,71	2,06	184	2,42	31,72
Duge Njive	6,67	2,40	128	1,69	17,34
Dusina	6,11	2,20	540	7,11	86,40
Kljenak	9,43	3,40	102	1,34	10,15
Kokorići	7,72	2,78	171	2,25	20,46
Kozica	7,84	2,82	314	4,14	12,91
Kotezi	24,35	8,77	109	1,44	13,01
Mijaca	4,45	1,60	126	1,66	25,40
Orah	10,83	3,90	367	4,83	32,28
Podprolog	5,08	1,83	419	5,52	83,97
Poljica Kozička	32,20	11,60	255	3,36	7,93
Propatnice	11,05	3,98	225	2,96	19,31
Raščane	31,95	11,50	204	2,69	6,55
Ravča	9,90	3,56	184	2,42	17,66
Stilja	15,35	5,53	376	4,95	24,06
Umčani	7,95	2,86	240	3,16	29,60
Veliki Prolog	4,59	1,65	471	6,20	101,73
Vina	3,75	1,35	184	2,42	46,23
Višnjica	7,84	2,82	19	0,25	2,26
Vlaka	10,61	3,82	59	0,78	5,16
Vrgorac	12,89	4,64	2188	28,82	160,76
Zavojane	26,72	9,62	392	5,16	13,48
<b>UKUPNO:</b>	<b>277,80</b>	<b>100,00</b>	<b>7593</b>	<b>100</b>	<b>27,33</b>

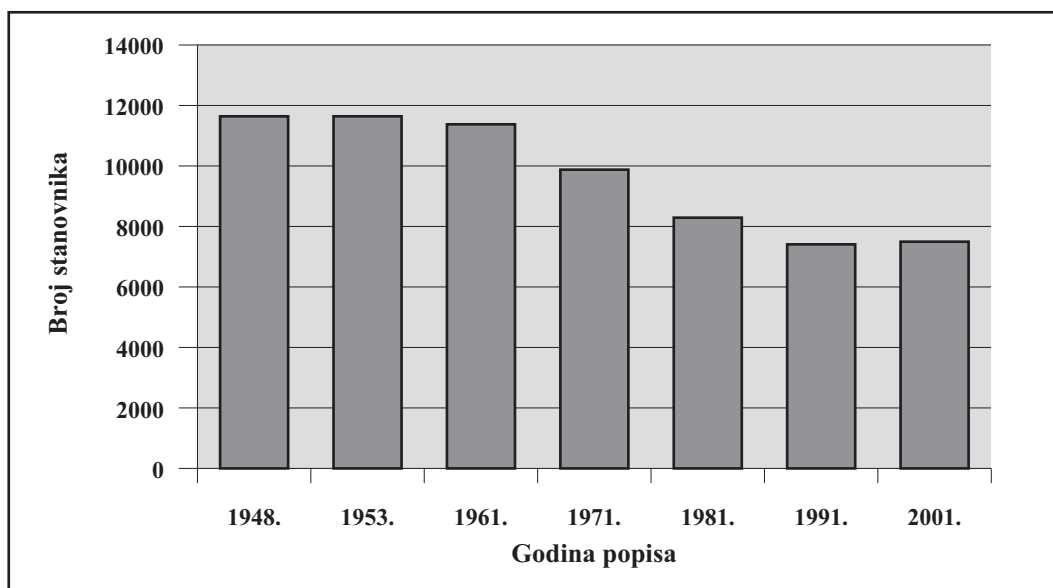
## Demografska slika područja Grada

Tablica 2. Kretanje stanovnika Grada Vrgorca 1948-2001.

GODINA POPISA	1948.	1953.	1961.	1971.	1981.	1991.	2001.
Broj stanovnika	11621	11612	11246	9927	8228	7497	7593

Izvor: www.dzs.hr

Slika 1. Kretanje stanovnika Grada Vrgorca



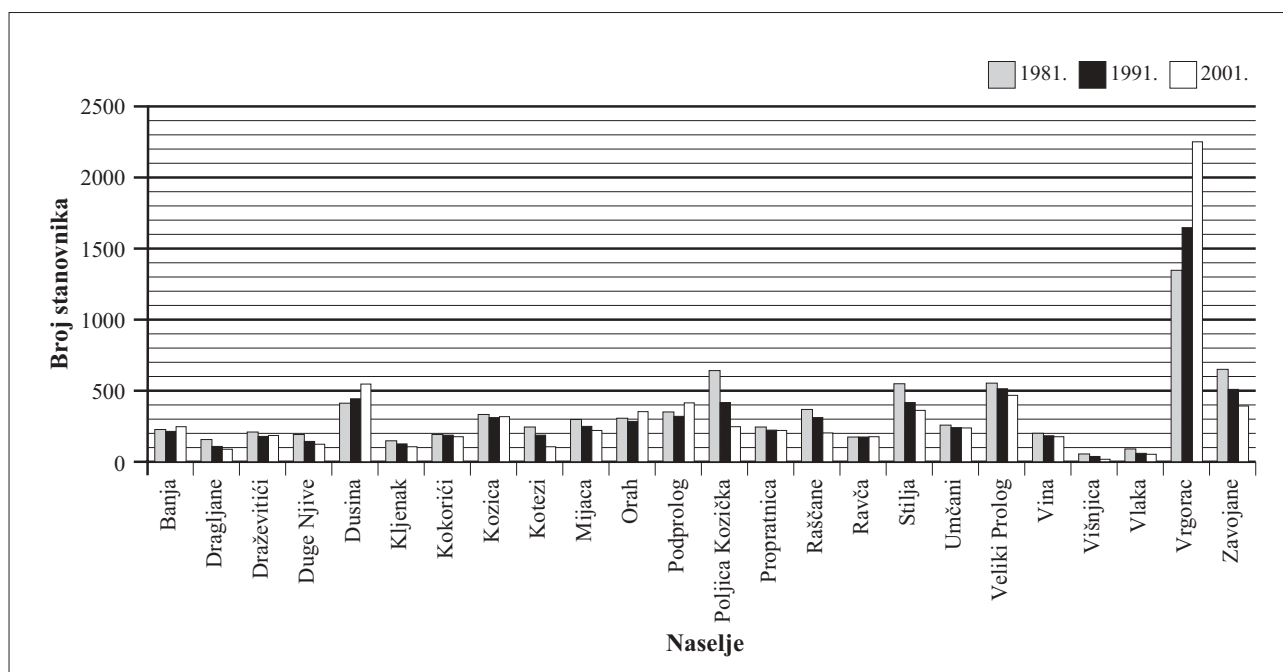
Dok je u 1953. godini promatrano područje imalo 11.612 stanovnika u 1991. godini je za 31,7% stanovnika manje. Opadanje broja stanovnika je započelo već nakon 1921. godine, ali nikada pad nije bio tako velik kao u razdoblju 1971-1981. godine (čak 17,1%). Posljednje desetogodišnje razdoblje ukazuje na lagani rast od 1,3 %.

Tablica 3. Kretanje stanovnika po naseljima 1981.-2001.

NASELJA	Godina popisa		
	1981.	1991.	2001.
Banja	214	210	242
Dragljane	152	115	94
Draževitići	205	177	184
Duge Njive	192	145	128
Dusina	409	447	540
Kljenak	149	125	102
Kokorići	190	185	171
Kozica	334	309	314
Kotezi	258	196	109
Mijaca	298	163	126
Orah	308	290	367
Podprolog	352	325	419
Poljica Kozička	643	421	255

NASELJA	Godina popisa		
	1981.	1991.	2001.
Propatnice	244	228	225
Raščane	375	316	204
Ravča	177	178	184
Stilja	551	416	376
Umčani	269	242	240
Veliki Prolog	558	514	471
Vina	202	187	184
Višnjica	55	36	19
Vlaka	98	67	59
Vrgorac	1350	1697	2188
Zavojane	645	508	392
UKUPNO:	8228	7497	7593

Slika 2. Kretanje stanovnika Grada Vrgorca po naseljima 1981.-2001.



Pad broja stanovnika karakterističan je za sva područja i sva naselja grada Vrgorca (osim za naselje Vrgorac, gdje je zabilježen porast stanovništva), od čega je najmanji u istočnom, najnaseljenijem dijelu gdje se nalazi i samo gradsko središte. Po tome se može zaključiti da gotovo čitavi grad Vrgorac predstavlja depopulacijsko područje, što predstavlja jedan od temeljnih ograničenja budućeg razvitka ovog područja.

Analizirajući kretanja po naseljima opažamo da su naselja, smještena u sjeverozapadnim, zapadnim, jugozapadnim i južnim rubnim dijelovima gradskog područja (Mijaca, Poljica Kozička, Raščane, Kozica, Dragljane, Duge Njive, Kljenak, Višnjica i Zavojane) zabilježila najveći pad stanovnika u dvadesetogodišnjem razdoblju 1981-2001. god. od čak 77% do 45%. Dok su naselja (Ravča, Prapatnica, Kokorić, Kotezi, Vina, Umčane, Draževitići, Orah, Banja, Veliki Prolog, Potprolog) bliža Vrgorcu i smještena u blizini polja Bunina, Rastok i Jezero i u području vodenih tokova i izvorišta, zabilježila manji pad stanovnika od 30% do 2%, a neka čak i rast (Banja, Dusina, Orah, Podprolog i Ravča).

## 1.2. ANALIZA REALIZACIJE PROGRAMA MJERA ZA UNAPREĐENJE STANJA U PROSTORU GRADA VRGORCA (Sl.Gl. 5/03.)

### 1.2.1 Pregled dokumenta prostornog uređenja predviđenih za izradu i donošenje

Prethodnim Programom mjera za unapređenje stanja u prostoru predviđena je izrada i donošenje slijedećih dokumenata uređenja prostora:

#### Prioriteti prvog reda

#### 1. Prostorni plan uređenja Grada Vrgorca

Izrada Prostornog plana uređenja Grada Vrgorca u posljednjem Programu mjera istaknuta je kao prioritet prvog reda. Prostorni plan uređenja Grada Vrgorca donesen je nakon ishođenja potrebnih suglasnosti i objavljen u „Vjesniku“ - službenom glasilu Grada Vrgorca broj 9/06. i 2/07.-ispr.).

#### 2. Izmjena i dopuna DPU istočnog dijela Vrgorca

Izrada Izmjena i dopuna DPU-a istočnog dijela Vrgorca u posljednjem Programu mjera istaknuta je kao prioritet prvog reda. Od posljednjeg programa mjera donesene su dvije Izmjene i dopune DPU-a istočnog dijela Vrgorca. Prva, objavljena u Vjesniku Grada Vrgorca br. 5/05. obuhvaća područje uz Šetalište Mate Raosa (državna cesta D 62) te područje uz Ulicu fra Ivana Raosa. Obuhvat izmjena i dopuna iznosi je 1,25 ha. Druga Izmjena i dopuna DPU-a istočnog dijela Vrgorca objavljena je u Vjesniku grada Vrgorca br. 2/07., a obuhvaća područje istočno i zapadno od Bobetkove ulice, uključujući i Bobetkovu ulicu od križanja sa Ulicom fra Ivana Rožica na sjeveru i Šetalištem Mate Raosa na jugu. Površina obuhvata Izmjena i dopuna iznosi 0,65 ha.

#### Prioriteti drugog reda

#### 3. Urbanistički plan uređenja gradskog središta Vrgorac

- nije donesen

#### Ostali dokumenti

#### 4. Program mjera zaštite okoliša Grada Vrgorca

#### 5. Plan zaštite od požara

#### 6. Godišnji program uređenja građevinskog zemljišta

- nisu izrađeni

## 2. OCJENA PROSTORNO PLANSKE DOKUMENTACIJE I NJENE UČINKOVITOSTI NA SVRHOVITO GOSPODARENJE PROSTOROM I ZAŠTITU VRIJEDNOSTI PROSTORA I DRUGE MJERE OD VAŽNOSTI ZA PROSTOR

### 2.1 DOKUMENTI PROSTORNOG UREĐENJA

Dokumenti prostornog uređenja koji u na snazi a relevantni su za područje Grada Vrgorca su:

1. Strategija i program prostornog razvitka Republike Hrvatske
2. Prostorni plan Županije Splitsko dalmatinske
3. Prostorni plan uređenja Grada Vrgorca
4. Detaljni plan uređenja Radne zone Vrgorac
5. Provedbeni urbanistički plan istočnog dijela Vrgorca
6. Detaljni plan uređenja prostora centra Vrgorca

Tablica 4. Postojeći dokumenti prostornog uređenja

NAZIV DOKUMENTA PROSTORNOG UREĐENJA	OBUHVAT (ha)	IZRAĐIVAČ STRUČNOG PRIJEDLOGA	DONOŠENJE	STATUS
<b>I. STRATEGIJA I PROGRAM PROSTORNOG RAZVITKA REPUBLIKE HRVATSKE</b>				
STRATEGIJA I PROGRAM PROSTORNOG RAZVITKA REPUBLIKE HRVATSKE	Republika Hrvatska	Zavod za prostorno planiranje MZOPU	29.10.1997.	NA SNAZI
<b>II. PROSTORNI PLAN ŽUPANIJE SPLITSKO DALMATINSKE</b>				
PROSTORNI PLAN ŽUPANIJE SPLITSKO DALMATINSKE	Područje današnje Županije	Zavod za prostorno uređenje ŽSD	Službeni glasnik Županije splitsko dalmatinske 1/03., 8/04., 5/05., 5/06.)	NA SNAZI
<b>III. PROSTORNI PLAN UREĐENJA GRADA</b>				
PROSTORNI PLAN UREĐENJA GRADA VRGORCA	Područje Grada Vrgorca	URBOS - Split	VJESNIK službeno glasilo Grada Vrgorca 9/06.	NA SNAZI
<b>IV. DETALJNI PLANOVU UREĐENJA</b>				
PROVEDBENI URBANISTIČKI PLAN ISTOČNOG DIJELA VRGORCA	27,5 ha	Urbanistički zavod Dalmacije Split, URBOS - Split	VJESNIK službeno glasilo Grada Vrgorca 2/91., 5/95., 2/99., 5/05., 2/07.	NA SNAZI
DETALJNI PLAN UREĐENJA PROSTORA CENTRA VRGORCA	3,80 ha	URBOS – Split	VJESNIK službeno glasilo Grada Vrgorca 1/96.	NA SNAZI
PROVEDBENI URBANISTIČKI PLAN SPORTSKO REKREACIJSKOG CENTRA VRGORAC	3,38 ha	Urbanistički zavod Dalmacije Split		VAN SNAGE temeljem zakona

#### 2.1.1 Strategija prostornog uređenja i program prostornog uređenja

#### 2.1.2 Prostorni plan Splitsko-dalmatinske županije

Prostorni plan Splitsko-dalmatinske županije donesen je na sjednici Županijske skupštine 24. listopada 2002. i objavljen u „Službenom glasniku Županije splitsko-dalmatinske”, broj 1/03., 8/04., 5/05. i 5/06.).

U tijeku je pokretanje postupka za izmjenu i dopunu Prostornog plana uređenja Splitsko-dalmatinske županije.

*Prostorni plan Splitsko-dalmatinske županije se provodi putem planova užeg područja tj. prostornih planova uređenja gradova i općina.*

#### 2.2 OSNOVNA OBILJEŽJA I RJEŠENJA DOKUMENTATA PROSTORNOG UREĐENJA OD IZRAVNOG ZNAČAJA ZA GRAD VRGORAC

##### 2.2.1 Strategija prostornog uređenja i Program prostornog uređenja Republike Hrvatske

Strategiju prostornog uređenja Republike Hrvatske donio je Zastupnički dom Sabora Republike Hrvatske na sjednici 27. lipnja 1997.

Strategija određuje dugoročne ciljeve prostornog razvoja i planiranja u skladu s ukupnim gospodarskim, društvenim i kulturnim razvojem te sadrži osnove za

usklađivanje i usmjeravanje prostornog razvoja, organizaciju prostora Države, razvojne prioritetne djelatnosti te planske cjeline zajedničkih prostornih i razvojnih obilježja za koje će se donositi prostorni planovi ili drugi dokumenti prostornog uređenja.

*Program prostornog uređenja Republike Hrvatske* donio je Zastupnički dom Hrvatskoga državnog sabora na sjednici 7. svibnja 1999.

Programom se utvrđuju mjere i aktivnosti za provođenje Strategije. Sadrži, osim pobliže određenih osnovnih ciljeva razvoja u prostoru, još kriterije i smjernica za uređenje prostornih i drugih cjelina te prijedlog prioriteta za ostvarivanje ciljeva prostornog uređenja, a na temelju prirodnih, gospodarskih, društvenih i kulturnih polazišta određuje osnovu za organizaciju, zaštitu, korištenje i namjenu prostora, zaštitu i unaprjeđenje okoliša, sustav središnjih naselja i sustav razvojne državne infrastrukture.

Strategijom i Programom prostornog uređenja Republike Hrvatske, dokumentima kojima se uspostavlja temeljne odrednice dugoročnog razvoja u prostoru, utvrđuje se sistematizacija prostornih jedinica, sustava i cjelina kao trajnom prostornom osnovom za planiranje, praćenje i provedbu mjera.

Strategija i Program prostornog uređenja RH nemaju elemente izravne primjene, već imaju usmjeravajuću i kriterijalnu ulogu.

Stoga se u daljnjem promišljanju prostornog razvoja Grada Vrgorca treba polaziti od smjernica naznačenih u Strategiji.

U nastavku se naznačuju pojedine smjernice iz Strategije RH:

Strategijom prostornog uređenja Republike Hrvatske utvrđena su problemska područja u koja, između ostalih, spadaju ratom zahvaćena područja (fizička, funkcionalna i ekološka obnova), područja uz državnu granicu (integracija u cjelokupan prostor Republike Hrvatske), obalna područja (propisi o uređenju i zaštiti obalnih područja mora) te područja otoka (razvoj i prometno povezivanje).

- Posebnim ciljevima prostornog razvoja naglašava se zaštita prostora i okoliša, i to primjenom suvremenih svjetskih načela zaštite i unaprjeđenja okoliša.
- Temelj za ostvarivanje ciljeva razvoja je stroga zaštita posebno vrijednih resursa: poljoprivredno zemljište, more i obala, nezagađeno tlo, rezerve pitke vode i prirodne šume.
- Intervencije na krškom području bogatom, rezervama pitke vode zahtijevaju primjenu visokih kriterija zaštite okoliša i krajnje racionalno zauzimanje prostora za izgradnju.
- U planiranju trasa velike infrastrukture treba prioritetno ispitati mogućnost korištenja postojećih koridora i izbjegavati zauzimanje novih površina i vrijednih resursa.
- Prioritetne zahvate u prostoru usmjeravati po načelima korištenja rezervi postojećih struktura za djelatnost i stanovanje, te usmjeravati izgradnju u zone s dovoljnim kapacitetima postojeće infrastrukture.

- Posebnu pažnju posvetiti područjima povećanog interesa za ulaganje (turistička i rekreativna područja).
- U uređenju i razvoju naselja koristiti rezerve postojećih struktura (interpolacije).
- Usmjeravati novu izgradnju u dijelove naselja opremljene komunalnom infrastrukturom ili na prostore najpovoljnije za izgradnju nove infrastrukture.
- Radi zaštite negrađevinskog, u pravilu poljodjelskog i šumskog zemljišta utvrditi smjernice i kriterije za gradnju izvan građevinskih područja.
- Veliki učinak na poboljšanje uvjeta života i rada može se postići malim zahvatima i pomacima, mjerama bolje organiziranosti subjekata unutar svojih nadležnosti i unutar lokalnih zajednica. Veliki prostorni zahvati koji bitno mijenjaju značajke temeljne prostorne strukture, a poglavito odnos površina po osnovnom tipu korištenja, moraju biti sagledavani i obrađeni na način koji osigurava cjelovit i integralan plansko-razvojni pristup i kontrolu svih učinaka.
- Strategijska je odluka sustavno ne mijenjati odnos osnovnih kategorija korištenja prostora (poljodjelske, šumske, vodne, građevinske površine).
- Prioriteti razvoja u prostoru su: zaustavljanje negativnih procesa (depopulacija, zapuštanje resursa) i poticanje razvoja ruralnih prostora u cjelini i smanjivanje pritiska na gradove naročito jadranskog područja; stvaranje uvjeta za razvoj gospodarstva u postojećim strukturama naselja, a posebno korištenjem domicilnih resursa.
- Prioriteti zaštite okoliša su: zaštita fizičke cjelovitosti resursa, zaustavljanje daljnjeg širenja naselja (građevinskih područja) i stroga kontrola (usmjeravanje) izgradnje izvan građevinskih područja, te racionalno korištenje postojećih struktura (poglavito za djelatnosti i stanovanje); promjena načina korištenja resursa s većom pažnjom na biološku osjetljivost i raznolikost, kvaliteta voda i tla te prirodne značajke krajobraznih struktura; sanacija kritičnih mjesta zagađenja okoliša (prioritetno odvodnja i pročišćavanje otpadnih voda, zbrinjavanje otpada) i uklanjanje zastarjelih, neprofitabilnih i zagađujućih tehnologija.
- Krajnje racionalno korištenje i stroga zaštita strateških resursa: biološka cjelovitost, vegetacija, čista i nezagađena tla, prirodne šume, i dr.
- Korištenjem i zaštitom resursa osobito voditi računa o zaštiti vodnih resursa kao temelja uređenja i zaštite okoliša, te o orijentaciji na prirodne cikluse proizvodnje zdrave hrane, zaštitu tla, ograničavanje daljnjeg intenziviranja klasične proizvodnje, obnovu tradicionalnih i malih gospodarstava.

Strategija i Program prostornog uređenja kategoriziraju naselja RH prema kriterijima centraliteta i veličine u šest kategorija, koje se zapravo razlažu na osam kategorija, jer se naselja iz kategorije regionalnih središta dijele u potkategorije regionalnih i manjih regionalnih središta, a naselja iz kategorije lokalnih središta se dijele na kategorije većih i manjih lokalnih središta. Kako su upravo mala regionalna i lokalna središta potencijalni nositelji razvoja nedovoljno prostorno strukturiranih područja, prihvaća se kategorizacija koja naselja dijeli u osam grupa te se tim naseljima daje pozicija na hijerarhijskoj ljestvici centraliteta.

## Rang centraliteta naselja

1. Glavni grad, srednjoeuropsko i državno središte, metropola
2. Makroregionalno (veliko razvojno) središte, veliki grad, 100.000-200.000 stanovnika
3. Veće regionalno (veće razvojno) središte, veći grad, 30.000-80.000 stanovnika
4. Regionalno (srednje razvojno) središte, srednji grad 30.000-15.000 stanovnika
5. Manje regionalno (manje razvojno) središte, manji grad 15.000-7.000 stanovnika
6. Veće lokalno, područno (malo razvojno) središte, mali grad 1.000-7.000 stanovnika
7. Manje lokalno (poticajno razvojno) središte, mjesta sa gradskim obilježjima, općinska središta, ostala razvojna žarišta 500-1000
8. Ostala manja naselja, sela 500>

Slika 4. Rang centraliteta naselja



Gradsko središte Vrgorac utvrđeno je kao manje regionalno (manje razvojno) središte. Daljnji razvoj gradskog središta treba temeljiti na popunjavanju središnjih funkcija. Položaj ovog naselja u širem prostoru, kao i ostvarena razina opremljenosti, potvrđuje njegovu potencijalnu središnju ulogu u okvirima gravitacijskog prostora.

Ostala manja naselja Grada imaju funkciju osnovnih gravitacijskih jedinica za brojne pripadajuće zaseoke te

se u njima koncentriira naseljska oprema osiguravajući svakodnevne potrebe gravitirajućeg stanovništva.

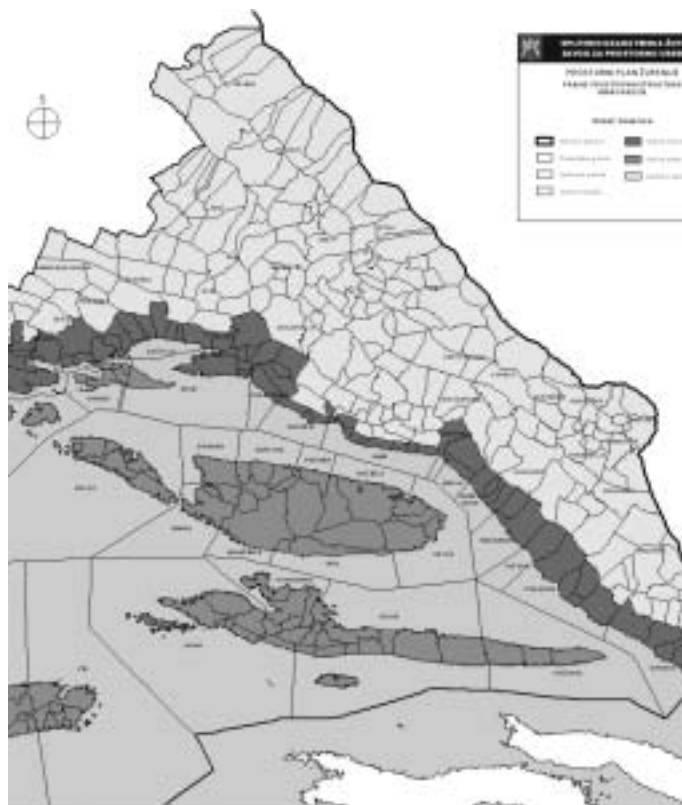
### 2.2.2. Prostorni plan Splitsko-dalmatinske županije

Obzirom da je Prostorni plan Splitsko-dalmatinske županije (PPSDŽ) novi dokument koji je značajno utjecao na prostorno planska rješenja, u ovom Izvješću dati će se

kratak pregled pojedinih odredbi koje je potrebno respektirati prilikom procesa prostornog uređenja Grada Vrgorca.

Teritorij Splitsko-dalmatinske županije podijeljen na mikroregije i dvanaest prostornih cjelina te je utvrđeno

Slika 5. Funkcionalne cjeline; obalna, otočna, zaobalna



da područje grada Vrgorca pripada Vrgoračkoj krajini, a nalazi se dijelom u zaobalnoj, a dijelom u zaobalno graničnoj mikroregiji Splitsko dalmatinske županije.

Funkcionalne cjeline		Administrativne cjeline	
Regija	Mikroregija	Prostorne cjeline	Općine i Gradovi
Splitsko-dalmatinska županija	Zaobalna/Zaobalno granična	Vrgoračka krajina	Grad Vrgorac

Za zaobalno područje određene su i posebne mjere razvoja:

- poticati intenzivniji rast žarišnih naselja i naselja povoljnije demografske strukture radi ublažavanja negativnog demografskog procesa
- planom predviđeni raspored proizvodnih kapaciteta i drugih sadržaja u prostoru provesti uz disperziju radnih mjesta i povezati ih s postojećim i planiranim područjima stanovanja i razvojem prometnih sustava
- poticati razvoj veznih pravaca koji osiguravaju razvoj graničnog područja Županije i integriraju zaobalno područje sa susjednim županijama i Republikom Bosnom i Hercegovinom, i
- izgradnja Jadranske autoceste

U procjeni *demografskog* razvoja grada Vrgorca, uvažavajući ekonomske i demografske kriterije redistribucije u regionalnim kriterijima, te ekonomske potencijale i na njima izgrađene prognoze razvoja,

procijenjeno je da će na području grada Vrgorca 2015. godine živjeti 8500 ljudi.

- Planom su određeni i prioriteti na izgradnji i rekonstrukciji građevina cestovnog prometa:

III skupina prioriteta:

Izgraditi (rekonstruirati) mrežu Državnih cesta:

- izgradnja zaobilaznice Vrgorca (DC – 62)

- U željezničkom prometu planirana je moguća trasa Jadranske željezničke pruge.

Jadranska željeznička pruga dio je magistralnog pravca koji omogućuje vrlo povoljnu željezničku vezu Srednje i Zapadne Europe s južnim dijelovima Europe. Jadranska priobalna pruga Rijeka-Split-Dubrovnik predviđa se za mješoviti promet (putničkih i teretnih vlakova). S obzirom da je definiran koridor Jadranske autoceste, kod definiranja koridora Jadranske željeznice vodilo se računa

o istoj na način da njihova međusobna udaljenost bude  $\geq 100$  metara.

- Odredbama plana SDŽ (članak 140.) na prostoru Grada Vrgorca planiran je interventni heliodrom.
- Planom su određene potrebe za vodom do 2015. g.
- Područje Vrgorca 100 lit./sec.
- Planom je određen način izgradnje sustava odvodnje: „Za kanalizacijski sustav Vrgorca izrađeni su glavni projekti, i potrebno je što hitnije prići izgradnji uređaja za pročišćavanje, budući je veliki utjecaj ispuštanja nepročišćenih otpadnih voda ovog naselja na izvorišta smještena u nižim zonama Vrgorskog polja. S obzirom na hidrogeološke prilike na području grada Vrgorca (nalazi se u II zoni sanitarne zaštite izvorišta Banja i Butina) sa sanitarnog stanovišta je potrebno na uređaj za pročišćavanje dovoditi i prve oborinske vode (prihvat u "olujnim bazenima" sa naknadnim prebacivanjem u fekalnu kanalizaciju). Ispust pročišćenih voda sa uređaja kao i ispuštanje oborinske kanalizacije južnog sliva osigurati izvan II zone sanitarne zaštite, na području kotline Bunina koja pripada III stupnju zaštite izvorišta Modro Oko i Klokun.”
- Planirane elektroprijenosne trafostanice na području Splitsko-dalmatinske županije:
- TS 110/x kV Vrgorac
- Planirani dalekovodi na području Splitsko-dalmatinske županije:
- DV 110 kV Imotski – Vrgorac
- DV 110 kV Vrgorac – Ploče
- DV 110 kV Opuzen – Vrgorac

Izdvojene su:

- Građevine od važnosti za Državu

a) *Cestovne građevine*

Autocesta

Državne ceste:

- D62 (Dugopolje D1 – Šestanovac – Zagvozd – Vrgorac – Kula Norinska – Metković D9)
- D512 (Makarska D8 - Ravča D 62)
- Spojna cesta autocesta A1 (čvor Ravča) – D8 (Drvenik)

b) *Energetske građevine*

- DV 110 Ljubuški – Vrgorac
- DV 110 kv Ploče - Vrgorac

c) *Vodne građevine*

Regulacijske i zaštitne građevine (sustav Baćinska jezera – Trebižat):

- Matica Vrgorska, dužina vodotoka 23,90 km
- Matica Rastoka, dužina vodotoka 7,25 km
- Lateralni kanal, dužina vodotoka 2,30 km

d) *Slobodna carinska zona Vrgorac*

- **Građevine od važnosti za Županiju**

- a) Prometne građevine s pripadajućim objektima i uređajima

*Cestovne građevine*

*Županijske ceste*

- Ž 6199 (D 62 – Kozica – Šošići – D 512)
- Ž 6201 (Poljica Kozička – Stilja – Prapatnice – Vrgorac D62)
- Ž 6207 (Kotezi – Vrgorac D 62)
- Ž 6208 (Vrgorac D62 – Staševica – D513)
- Ž 6209 (Ž 6201 – Banja – Orah – granica BIH)
- Ž 6210 (Podprolog – Veliki Prolog D 62)
- Ž 6211 (Ž6208 – Dusina – Otrić Seoci – D513)

b) *Energetske građevine*

- KK 35 kV Vrgorac
- TS 110/35 Vrgorac

c) *Vodne građevine*

- vodoopskrbni sustav Vrgorac
- izvorište V. Banja
- izvorište Butina, minimalne izdašnosti 1360 l/s, izgrađeno 1971. godine
- sustav odvodnje otpadnih voda Vrgorac - II. zona sanitarne zaštite izvorišta Butina
- regulacijske i zaštitne građevine na lokalnim vodama
- građevine za obranu od poplava na lokalnim vodama

- Prirodne vrijednosti predložene za zaštitu na temelju Prostornog plana Splitsko dalmatinske županije (čl. 193.) na području grada Vrgorca su:
- Dolina sela Kokorići (sa podzemnim izvorima podzemne rijeke Betine), zaštićeni krajolik, spomenik prirode (geološki).
- Gojakova pećina (kod Dragičevića), spomenik prirode, (geološko-biološki)
- Gradski park, spomenik parkovne arhitekture
- Pećine vrijednih geoloških ukrasa (Golubinka itd.), spomenik prirode, (geološki).

- Postupanje s otpadom na području Županije temelji se na Programu postupanja s otpadom Splitsko – dalmatinske županije koji je donijela Županijska skupština na 29. sjednici održanoj 28. lipnja 2.000. Ovaj je Program objavljen u "Službenom glasniku Županije splitsko - dalmatinske" br. 7/2000.

- Planom je utvrđena skup aktivnosti koje imaju za cilj očuvanje okoliša u naslijeđenom stanju, te predstavlja mjere sprječavanja nepovoljna utjecaja na okoliš.

Kriteriji zaštite okoliša, koji su određeni obuhvaćaju zaštitu, i to: tala, zraka, voda, zaštitu od buke, kao i posebnu zaštitu.

**2.2.3 Prostorni plan uređenja Grada Vrgorca („Vjesnik“ – službeno glasilo Grada Vrgorca br. 9/06 i 2/07-ispr.)**

Prostorni plan uređenja Grada Vrgorca usklađen je sa Strategijom prostornog uređenja Republike Hrvatske<sup>1</sup>, Programom prostornog uređenja<sup>2</sup> i Prostornim planom županije Splitsko-dalmatinske.

Prostorni plan polazi od temeljnih postavki:

- racionalnog korištenja prostora
- poštivanje prirodnih i antropogenih karakteristika prostora
- zaštite prostora i okoliša
- podizanje kvalitete življenja na prostoru županije
- interdisciplinarnog sagledavanja i rješavanja problema

Prostornim planom utvrđena je slijedeća namjena površina:

Površine za gradnju (ili građevinska područja):

- naselja
- uže urbano područje grada Vrgorca
- radne zone
- javna namjena (centralni sadržaji)
- športsko-rekreacijske površine
- specifični vidovi turizma i rekreacije

Poljoprivredne površine

- obradivo zemljište (vrijedna polja)
- ostalo obradivo zemljište (oronica, vrt, livada, voćnjak, vinograd)
- pašnjaci

Šumske površine

- gospodarske šume
- zaštitne šume (zaštita zemljišta, vodenih tokova, erozijskih područja, naselja)
- Eksploatacijske površine
- Posebna namjena

Prometne površine

- državne ceste
- županijske ceste
- lokalne ceste
- ostale (nerazvrstane) ceste
- planinski protupožarni i gospodarski putovi
- Ostale površine
- Groblja

Razmještaj i veličina građevinskih područja određen je temeljem slijedećih kriterija:

- postojeća izgrađenost i odnos prema neizgrađenim (poljoprivrednim) površinama
- očekivanom demografskom kretanju po pojedinim razvojnim područjima
- potrebe za zemljištem radnih i pratećih uslužnih sadržaja u skladu s funkcijom svakog pojedinog naselja
- mogućnosti komunalnog opremanja i prometnog povezivanja

- prirodni i stvoreni faktori ograničenja prostora za smještaj pojedinih sadržaja

Tablica 5. Prikaz građevinskih područja grada Vrgorca

	Oznaka	Ukupno ha	% od površine
Građevinska područja ukupno	GP	1014,29	3,57
Izgrađeni dio GP		560,74	1,97

Prostornim planom utvrđene su radne zone tj. zone za razvoj industrijsko-proizvodno-prerađivačkih kapaciteta, zanatstva i servisa, stacionarno-transportnih i skladišnih djelatnosti te ostalih radnih djelatnosti koje ne zagađuju okoliš, komunalnih objekata, objekata infrastrukture i sl.

Gospodarske zone u posebno razgraničenim zonama, izvan naselja određene su za:

- proizvodnu namjenu (I2) u kojoj se mogu graditi manje industrijske i zanatske građevine;
- poslovnu namjenu, proizvodne, uslužne, trgovačke, skladišta i komunalno servisne građevine (K1, K2, K3);

Prostornim planom određene su zone:

- Zapadno od naselja Vrgorac, površine 68 ha planira se poduzetnička zona Ravča (K), neposredno uz čvorište Ravča autoceste Zagreb-Split-Dubrovnik, skladišno-pretovarne, proizvodno-servisne i uslužne namjene.
- Šumarija (K1), površine 3,27 ha, uslužne namjene
- Babina greda (K1), uslužne namjene, izgrađena, površine 1,98 ha
- Dropuljici (K), skladištenje i prerada poljoprivrednih proizvoda, površine 3,17 ha

Valorizacijom osnovnih vrijednosti kojima raspolaže grad Vrgorac forsira se razvoj specifičnih oblika športskog, rekreacijskog, lovnog, izletničkog, edukativnog i eko turizma u području Parka prirode Biokovo, na prostorima Matokita, Mihovila i Šibenika, na područjima Prapatnice, Stilje, Mijace, Poljica Kozičkih, u rekreacijskim šumskim površinama te u atraktivnim ruralnim sklopovima.

Područja namijenjena *lovnom i izletničkom (planinskom) turizmu* predviđena su na brdsko-planinskom području Biokova, Matokita, Mihovila i Šibenika.

Područja namijenjena *seoskom turizmu* predviđena su na području pogodnom za razvoj stočarstva Prapatnice, Stilje, Poljica Kozičkih i Mijace.

Područja namijenjena *edukativnom i izletničkom turizmu* predviđena su na području u okviru parka prirode Biokovo.

<sup>1</sup> Odluka Zastupničkog doma Hrvatskog državnog sabora 27. 06. 1997. g.

<sup>2</sup> Odluka Zastupničkog doma Hrvatskog državnog sabora 07.05.1999.g. (Narodne novine, br: 50/99.)

Turističke zone mogu se urediti i kao isključivo športsko-rekreacijske površine namijenjene za gradnju rekreacijskih objekata i ugostiteljskih sadržaja u funkciji objedinjavanja i poboljšanja turističke ponude, te manjih klupskih kućica u sklopu kojih se mogu organizirati smještajni kapaciteti.

U okviru građevinskih područja, izdvojene zone u naselju su;

- R1- Kotezi, površine 2 ha, športski objekti
- R1 Veliki Prolog, površine 0,3 ha, igralište
- R1- Banja, površine 2 ha, športski objekti

Prostornim planom su na temelju pedoloških i proizvodno ekoloških karakteristika zemljišta utvrđeno je slijedeće poljoprivredno zemljište:

- *obradivo zemljište* (Vrgorsko polje i Rastok polje)
- *ostalo obradivo zemljište* (oronica, vrt, livada, voćnjak, vinograd) tj. veći poljoprivredni kompleksi te manje površine u kršu (okućnice) izuzetno vrijedne za poljoprivredu
- *pašnjaci* koji po svojim proizvodno-ekološkim karakteristikama predstavljaju nisko produktivnu, ali ipak značajnu osnovu za razvoj stočarstva

Prostornim planom utvrđena su područja pod šumskim zemljištem i to:

- *gospodarske šume*
- *zaštitne šume* (zaštita zemljišta, naselja, erozijskih područja, vodenih tokova) u koje spadaju bjelogorične ili proizvodno zaštitne šume, te crnogorične ili protuerozijske šume,
- *ostalo šumsko zemljište* (neobraslo, kamenjare, makija i druge degradirane površine)

Prostornim planom utvrđene su zone eksploatacije mineralnih sirovina:

- E3 Kljenak, površine 71,7 ha
- E3 Paklina, rudnik površine 3,7 ha

Planom su *date mjere zaštite krajobraznih i prirodnih vrijednosti i kulturno povijesnih i naseljskih cjelina.*

#### Razvoj infrastrukturnih sustava

Planom su određeni prioriteti na izgradnji i rekonstrukciji građevina cestovnog prometa:

Prostornim planom je određen koridor autoceste, širine 150 m, sa križanjima u dvije razine, (čvor Ravča i čvor Vrgorac), autocesta se realizira temeljem tehničke dokumentacije, a mjere zaštite se provode sukladno zaključcima studije o utjecaju na okoliš, koja se izrađuje u postupku procjene utjecaja na okoliš.

Prostornim planom je određena trasa autoceste sa čvorom Ravča i trasom ceste od čvora Ravča prema obali (Drvenik) s tunelom kroz masiv Biokova približne dužine 2500 m, kao važan infrastrukturni koridor.

Prostornim planom određena je zaobilaznica grada Vrgorca (DC – 62)

Prostornim planom se omogućava izgradnja i uređenje novih nerazvrstanih cesta, te razvrstavanje pojedinih cesta sukladno povećanju potreba za prometnim povezivanjem pojedinih točaka.

Prostornim planom se predviđa uređenje postojećih i izgradnja novih gospodarskih i protupožarnih putova.

- izgraditi (rekonstruirati) mrežu Državnih cesta
- izgradnja zaobilaznice Vrgorca (DC – 62)

Na postojećoj cestovnoj mreži državnog, županijskog i lokalnog značaja predviđeni su slijedeći zahvati:

- korekcija nepovoljnih građevinskih elemenata trasa, prvenstveno na mjestima gdje su prometne nezgode najčešće (proširenje profila cesta, povećanje horizontalnih i vertikalnih radijusa i sl.);
- modernizacija (asfaltiranje) preostalih važnijih lokalnih cesta sa tucaničkim kolnikom.

Prostornim planom se predviđa:

- autobusni kolodvor u Vrgorcu Planom se zadržava na postojećoj lokaciji.
- autobusne postaje u naseljima: Orah, Banja, Prapatnica, Stilja, Poljica Kozička, Donje Raščane, Kozica, Vlaka, Dragljane, Zavojane, Ravča, Duge Njive, Kljenak, Vina, Umčani, Draževitić, Veliki Prolog, Dusina i Potprolog.

U *željezničkom prometu* planirana je moguća trasa Jadranske željezničke pruge.

U *zračnom prometu* Na prostoru Grada Vrgorca planira se izgradnja interventnog helidroma.

Kroz budući razvitak *sustava elektroopskrbe* grada Vrgorca planirano je paralelno rješavati dva temeljna pitanja i to:

- Sanacija i dogradnja postojećeg sustava
- Izgradnja novog sustava elektroopskrbe sukladno planiranom demografskom, gospodarskom i prostornom razvitku Grada kao i aktualnim novim elektroprivrednim razvojnim koncepcijama područnih distribucijskih mreža s generalnom orijentacijom na postupnu primjenu novog sustava distribucijskih napona i novih tehničko-tehnoloških rješenja i ugradnja nove elektroprivredne opreme i uređaja.

Planom se utvrđuje potreba prioritetne izgradnje neizgrađenih a planiranih objekta *vodoopskrbnog sustava* „Banja”:

- na sjeverozapadnom ogranku (vodosprema Vrgorac - Prapatnica - Stilja - Poljica):
- C.S. „Prapatnica 2” - Q=15 l/s
- T.C. Ø 200 C.S. „Prapatnica 2” - VS. „Stilja” dužine 1880 m
- VS. Stilja V=100 m<sup>3</sup>
- C.S. „Stilja” Q=11,73 l/s
- T.C. Ø 150 C.S. „Stilja” - VS. „Grljušići” dužine oko 2300 m
- VS. „Grljušići” V=100 m<sup>3</sup>
- C.S. „Grljušići” Q=9,73 l/s

- na jugozapadnom ogranku (VS. Vrgorac - Račva - Dragljane - Kozica - Raščane, te Ravča Kljenak Duge Njive):

C.S. „Dragljani” Q= 28,11 l/s (u gradnji)

C.S. „Zavojsani” Q= 8,12 l/s

- VS „Radna zona Ravač”, V= 500 m<sup>3</sup>

T.C. Ø 150 C.S. „Zavojsani” - V. Zavojsani dužine 280 m

T.C. Ø 200 Dragljani - Kozica - Raštane dužine oko 8000 m

C.S. „Kljenak” Q=1,8 l/s (u gradnji)

VS. „Kljenak” V=100 m<sup>3</sup>

C.S. „Duge Njive” Q=11/S

T.C. Ø 100 C.S. „Duge Njive” - VS. „Duge Njive” dužine 1400 m

VS. „Duge Njive” V=100 m<sup>3</sup>

Rekonstrukcija i dogradnja postojećih vodoopskrbnih sustava u Vrgorcu i ostalim naseljima Grada Vrgorca planirana je u skladu s potrebama i s idejnom dokumentacijom.

Planom je utvrđena potreba izgradnje *kanalizacijskih sustava* naselja Vrgorca (razdjelni sustav), naselja Banja i Dusina s uređajem za pročišćavanje otpadnih voda (u cilju uklanjanja neposredne opasnosti onečišćenja izvorskih voda Banje i Butine otpadnim vodama tih naselja).

Za ostala naselja Grada Vrgorca odvodnja otpadnih voda planira se rješavati putem propisnih septičkih jama, ili malih sustava s biološkim uređajima za pročišćavanje.

Za sve otpadne vode iz gospodarskih i zanatskih objekata, koji mogu biti potencijalni zagađivači, propisano je dovođenje na razinu kućanskih otpadnih voda prije priključenja na predviđeni sustav odvodnje otpadnih voda.

Prostornim planom se određuje prioritetna sanacija svih potencijalnih zagađivača izvora Banja i Butina, saniranje gradske kanalizacijske mreže i dovršenje kompletnog kanalizacijskog sustava naselja Vrgorca te naselja Banja i Dusina.

Rekonstrukcija i dogradnja postojećeg sustava odvodnje otpadnih voda u Vrgorcu i ostalim naseljima planirana je u skladu s idejnom dokumentacijom.

Planom su dati uvjeti za uređenje vodotoka i voda, melioraciju kao i za zaštitu voda.

Sukladno županijskom konceptu gospodarenja otpadom Planom su određene su mjere za postupanje s otpadom.

Planom se određuju kriteriji zaštite okoliša koji obuhvaćaju zaštitu tla, zraka, vode, mora te zaštitu od buke i posebnu zaštitu radi sprječavanja nepovoljnih utjecaja na okoliš s ciljem očuvanja okoliša u naslijeđenom, odnosno prvotnom ili neznatno promijenjenom stanju.

## 2.2.4. Ostali dokumenti prostornog uređenja

- Provedbeni urbanistički plan istočnog dijela Vrgorca („Vjesnik”, službeni glasnik Grada Vrgorca, broj 2/91., 5/95., 2/99., 5/05., 2/07.).

Površina obuhvata plana iznosi 27.5 ha

Priprema građevinskog zemljišta se u pravilu vrši organizirano, prije građenja planiranih građevina. U dosadašnjoj realizaciji Plana od 1991. godine područje je značajno izgrađeno i to gospodarskim sadržajima te pojedinačnim stambenim i stambeno poslovnim građevinama.

- Detaljni plan uređenja prostora centra Vrgorca („Vjesnik”, službeni glasnik Grada Vrgorca, broj 1/96.)

Površina obuhvata iznosi 3,80 ha.

Planom je predloženo uređenje gradskog trga s javnim u društvenim sadržajima a posebna pažnja je posvećena odnosu prema susjednoj zaštićenoj povijesnoj jezgri i gradskom parku uz zgradu bivše „režije duhana”.

Za područje grada Vrgorca izrađene su studije i razvojni programi u oblasti zaštite voda i izvorišta:

- *Vodoprivredno rješenje sliva rijeke Trebižat*, Energoinvest - Sarajevo, 1979. god. u kojem su izučene orografske i hidrografske karakteristike slivnog područja, te hidrogeološke osobine i funkcije stjenskih masa.

- *Vodoprivredna studija sliva rijeke Trebižat*, Vodoprivreda BiH, Sarajevo 1982. god. u kojoj su sistematizirani podaci o utjecajnim faktorima, stanovništvu, gospodarskim aktivnostima u slivu, analizirano stanje istražnih radova kao i stupanj izgrađenosti vodoprivrednih objekata, analizirani raspoloživi vodni resursi, potrebe za vodom te je prikazan koncept vodoprivrednog rješenja.

- *Hidrogeološki istražni radovi za određivanje zona sanitarno-tehničke zaštite izvora Banja i Butina*, Institut za geološka istraživanja, Zagreb, br.74/92.

- *Studija o utjecaju na okoliš odvodnje viška voda iz Vrgorskog polja* (Ekoenerg Zagreb 2004.).

## 2.2.5. Ocjena Prostorno planske dokumentacije

Prostorni Plan uređenja Grada Vrgorca je usklađen sa Strategijom prostornog uređenja<sup>4</sup> Republike Hrvatske<sup>3</sup>, Programom prostornog uređenja te Prostornim plan županije Splitsko-dalmatinske.

U današnjem trenutku Prostorni plan uređenja Grada Vrgorca predstavlja temeljnu prostorno-plansku osnovu za uređenje prostora jedinice lokalne samouprave. Prostorni plan je usvojen nakon postupka donošenja i pribavljanja potrebnih mišljenja i suglasnosti. Na temelju Prostornog

<sup>3</sup> Odluka Zastupničkog doma Hrvatskog državnog sabora 27. 06. 1997. g.

<sup>4</sup> Odluka Zastupničkog doma Hrvatskog državnog sabora 07. 05. 1999. g. („Narodne novine”, broj 50/99.)

plana uređenja Grada Vrgorca moguće je donošenje prostornih planova užih područja.

Prostorni plan Grada Vrgorca je svojim prostornim rješenjima odredio osnovno razgraničenje namjena korištenja prostora koja će se detaljno razraditi planovima nižeg reda (Urbanistički planovi uređenja) temeljeni na polazištima, ciljevima, rješenjima i odredbama Plana.

S obzirom na nedavno donošenje Prostornog plana uređenja Grada Vrgorca tek predstoji period valorizacije i vrednovanja ponuđenih planskih rješenja i razrada rješenja u prostornim planovima užih područja.

Detaljnija planska dokumentacija je relativno starijeg datuma te predstoji period usklađenja navedene dokumentacije sa odredbama važećeg Prostornog plana.

Pri izradi detaljnije dokumentacije potrebno je cjelovitije sagledavanje određenog prostora kako bi se osmislila kvalitetnija planska rješenja.

### **3. OSTALA PITANJA I PROBLEMI OD ZNAČAJA ZA PROSTOR**

#### **3.1 Prometna opremljenost područja**

##### **Cestovni promet**

Osnovu cestovne mreže vrgoračkog područja danas čini:

##### *Jadranska autocesta*

##### *Državna cesta:*

- D 62; Dugopolje (D1) – Šestanovac – Zagvozd – Vrgorac – Kula Norinska – Metković (D9)
- D 512; Makarska (D8) – Ravča

##### *Županijske ceste:*

- Ž 6199; D 62 – Kozica – Šošići – D 512
- Ž 6201; Poljica Kozička – Stilja – Prapatnice – Vrgorac (D62)
- Ž 6207; Kotezi – Vrgorac (D 62)
- Ž 6208; Vrgorac (D62) – Staševica – D513
- Ž 6209; Ž 6201 – Banja – Orah – (gr. R. BIH)
- Ž 6210; Podprolog – Veliki Prolog (D 62)
- Ž 6211; Ž6208 – Dusina – Otrić Seoci – D513

Sa stanovišta razvijenosti cestovne mreže i moderniziranosti stanja ukupne cestovne mreže za razvoj i povezanost grada Vrgorca s regionalnim centrom Splitom i manjim centrima je zadovoljavajuća. Nedostatak u smislu brže prometne i ostale povezanosti obalnog i zaobalnog pojasa je nedostatak tunela masiva Biokova. Tunelom kroz Bikovo ovaj zaobalni pojas se integrira u obalni širi pojas.

Na navedenim prometnicama postoje uska grla prometa. Usko grlo je svakako prolaz kroz Vrgorac. Na lokalnim cestama postoji više "crnih točaka" prometa sa stanovišta elemenata ceste. Bitan nedostatak lokalnih cesta je nepostojanje prometne signalizacije.

### **3.2 Komunalna i druga infrastruktura**

#### **Vodnogospodarstvo**

##### *Zone sanitarne zaštite izvorišta*

Na području Grada Vrgorca nalaze se vrlo važna izvorišta koja se koriste za vodoopskrbu, te je cijelo područje grada pokriveno skoro u cijelosti zonama sanitarne zaštite (različitih nivoa zaštite).

Izvorišta Banja i Butina se koriste za vodoopskrbu Vrgorca, Klokun, čija se zona sanitarne zaštite nalazi na području Grada, za vodoopskrbu područja Ploča, a na području Grada Vrgorca se nalazi i zona sanitarne zaštite vodozahvata Modro oko, izvorište Modro oko, koje nije na području Grada se koristi za vodoopskrbu manjih lokalnih naselja i potencijalno/rezervno izvorište za područje opskrbe izvorišta Prud.

Hidrogeološkim studijama, Elabormom „Hidrogeološki istražni radovi za određivanje sanitarno-tehničke zaštite izvora Banja i Butina – Vrgorac” (Institut za geološka istraživanja, Zagreb, 1992. godine.) te Elabormom «Hidrogeološki istražni radovi za određivanje sanitarno-tehničke zaštite izvora Klokun i Modro Oko (Institut za geološka istraživanja, Zagreb, 1996. godine.) utvrđen je prijedlog zona zaštite ovih izvorišta.

Pravilnikom o utvrđivanju zona sanitarne zaštite izvorišta („Narodne novine”, broj 55/2002.) se propisuju: uvjeti i način utvrđivanja područja sanitarne zaštite (zone) izvorišta i drugih ležišta voda (podzemne vode, rijeke, jezera, akumulacije) koja se koriste ili su rezervirana za javnu vodoopskrbu (izvorišta); mjere za zaštitu izvorišta od zagađenja ili drugih utjecaja koji mogu nepovoljno djelovati na njihovu izdašnost, kakvoću i zdravstvenu ispravnost; smjernice za utvrđivanje posebne naknade za potrebna povećana ulaganja u javni vodoopskrbni sustav i sustav javne odvodnje otpadnih voda na području zona te postupak za donošenje odluke o zaštiti izvorišta.

Zone izvorišta, sanitarni i drugi uvjeti održavanja zona i zaštitne mjere u području zona određuju se na temelju prethodnih vodoistražnih radova. Vodoistražnim radovima smatraju se radovi ispitivanja radi utvrđivanja postojanja, rasprostiranja, količine, kakvoće i pokretljivosti podzemnih voda na određenom prostoru.

Uređenje vodotoka, zaštita od poplava i melioracijska odvodnja

Na području grada Vrgorca nalaze se dva kraška polja, Vrgorsko i Rastok, koja su karakteristična što se tiče svojih svojstava u pogledu uređenja vodotoka, zaštite od poplava kao i radova na melioracijskom uređenju. To su klasična zatvorena kraška polja sa izrazito nepredvidljivim, u načelu nepovoljnim hidrološkim prilikama koja u zimskom periodu plave zbog velikih količina oborinskih i izvorskih voda, te malih kapaciteta ponora i odvodnih tunela a u ljetnom razdoblju imaju potrebu za osiguranjem velike količine vode potrebne za navodnjavanje velikih obradivih površina. Uređenje ova

dva polja uvijek je imalo osnovni cilj skraćanje trajanja poplavnih voda, tj. smanjenje visine maksimalnih vodostaja u polju, kako bi se omogućila odgovarajuća poljoprivredna proizvodnja. Poplavne vode Rastoka se prikupljaju Maticom Rastoka, dovode do tunela Rastok i upuštaju u Maticu Vrgorsku u Vrgorsko polje. Matica Vrgorska ih dalje zajedno sa vodama Vrgorskog polja sprovodi do Vrgorskog tunela i dalje u Baćinska jezera. Povećani dotok u Baćinska jezera se evakuira u more odvodnim tunelom i spojnim kanalom. S druge strane, Matica Rastoka je povezana kanalom Parilo-Brza voda sa rijekom Mlada iz sliva Trebižata, a služi za natapanje površina polja Rastok. Cijeli sustav još nije dovršen.

Način odvodnje Vrgorskog polja predložen je Studijom o utjecaju na okoliš odvodnje viška vode iz Vrgorskog polja (Ekoenerg Zagreb, 2004).

#### *Vodoopskrbni sustav Vrgorac*

##### - Vodoopskrbni sustav Banja

Vodoopskrbni sustav Banja sa zahvatom u sklopu c. s. „Banja” (zahvaća se cca 50 l/s), opskrbljuje u prvom redu grad Vrgorac, područje Stilja (sjeverozapadno od Vrgorca), područje Duge Njive (zapadno od Vrgorca), te sve do Župe.

Radovi na vodoopskrbi područja Vrgorca odvijali su se u dvije etape (A i B). Radovi etape A su dovršeni 1988. godine i uglavnom se odnose na sam vodozahvat Banja sa pripadnim crpnim postrojenjem, vodospremu „Vrgorac” (2x1000 m<sup>3</sup>), odakle se voda preko c. s. „Vrgorac” transportira dalje prema Ravči, odnosno Dragljanima.

Drugi vodoopskrbni pravac iz v. „Vrgorac” ide preko c. s. i v. „Prapatnica” prema Stilji.

Etapa B podrazumijeva produženje postojećih cjevovoda, uz izgradnju pripadnih objekata (vodosprema i crpnih stanica). Etapa B počela se realizirati 1997. godine, a obuhvaća:

- Cjevovod c. s. „Prapatnica II” – v. „Stilja”, sa istoimenom c. s. i vodospremom;
- Cjevovod Dragljane – Raščane, sa istoimenim crpnim stanicama i vodosprema;
- Cjevovod c.s. „Zavojane” - v. „Zavojane” sa istoimenom c. s. i vodospremom;
- Cjevovod c. s. „Kljenak II” - v. „Duge Njive” sa istoimenom c. s. i vodospremom, te sa c. s. „Kljenak I”;
- Cjevovod Kozica – Štulići, sa c.s. „Kozica” i c. s. i v. „Štulići”, te sa v. „Antunovići” (dionica c. s. „Štulići” - v. „Antunovići” za puštanje u pogon čeka samo ugradnju trafo stanice za c. s.).

U sklopu prethodno navedenih aktivnosti izvedeno je oko 14 km cjevovoda, sedam crpnih stanica i šest vodosprema.

Pored navedenoga, izgrađeni su i objekti vodoopskrbe naselja Župa (općina Zagvozd) i to:

- Cjevovod „Raščane – Župa”, sa c. s. „Župa I”, v. i c. s. „Župa II”, v. „Turija” (5,1 km cjevovoda, dvije

c. s. i dvije vodospreme), čime je riješena vodoopskrba na potezu Vrgorac - Župa, odnosno do zapadne granice (sa općinom Zagvozd).

Na predmetnom sustavu Banja potrebno je još izvesti nadzorno-upravljački sustav, te do uvođenja tog sustava, krajnji korisnik ne može u potpunosti upravljati izgrađenim sustavom.

Na potezu Dragljane – Raščane, c. s. „Zavojane” - v. „Zavojane”, Kljenak – Duge Njive te Prapatnica – Stilja je izvedeno oko 450 priključaka, čime je vodom opskrbljeno oko 1400 stanovnika.

Na potezu Kozica – Župa, vodoopskrba je riješena za oko 350 stanovnika naselja Župa, Turija, Kozica i Miloši.

##### - Vodoopskrbni sustav Butina

Vodozahvat Butina u funkciji je od 1970. godine i na njemu se zahvaća oko 35 l/s. Iz vodospreme „Butina” vodoopskrba se vrši u dva glavna pravca: prema Malom Prologu i prema Staševici, odnosno po sjevernoj i južnoj strani Vrgorskog polja. Sustav je u većoj mjeri finaliziran i u funkciji, tako da se u posljednje vrijeme na njemu nisu vršile intenzivnije aktivnosti.

#### *Odvodnja otpadnih voda područja grada Vrgorca*

Za područje Grada Vrgorca izrađena je glavna projektna dokumentacija sustava odvodnje otpadnih voda Vrgorac i to: glavni projekti kanalizacijske mreže (tlačni gravitacijski cjevovodi, crpne stanice fekalnih voda, oborinski cjevovodi, olujni bazeni i ostali objekti na mreži); glavni projekt uređaja za pročišćavanje otpadnih voda grada Vrgorca – I faza.

Na području grada Vrgorca, a niti u bližoj okolici ne postoji pogodan stalni vodotok u koji bi se nakon pročišćavanja mogle upustiti otpadne vode. Utvrđena je lokacija ispuštanja pročišćenih otpadnih voda iz uređaja za pročišćavanje i to na padinama južno od grada u teren. Stoga je usvojeno rješenje uređaja za pročišćavanje otpadnih voda moralo zadovoljiti sve standarde i propise za odabranu lokaciju da se ne ugroze postojeći i planirani zahvati vode za piće.

Sanitarne i industrijske otpadne vode Grada Vrgorca se danas ispuštaju u septičke jame, kojim su većim dijelom propusne, odakle otpadne vode prodiru u podzemlje. Djelomično izgrađena kanalizacijska mreža prihvaća kišne i sanitarne otpadne vode samo iz strogog centra grada, a tako prikupljene otpadne vode se disponiraju neposredno u teren, na padinu sa južne strane grada. Daljnjom urbanizacijom grada, kao i eventualnom daljnjom izgradnjom mreže, problem dispozicije otpadnih voda postao bi izrazito akutan u sanitarnom smislu, i to u mjeri koja bi mogla dovesti do ozbiljnih sanitarnih i zdravstvenih problema u gradu.

#### **Energetski sustav**

Elektrifikacija područja grada Vrgorca počela je još uoči Drugog svjetskog rata. U njenom dosadašnjem razvitku izdvajaju se tri temeljne etape i to:

- 1. etapa, koja obuhvaća razdoblje od 1941. do 1958. godine u kome se elektroopskrba (uglavnom rasvjete) vršila iz male lokalne elektrane instalirane snage svega 9 kVA i nazivnog napona 380/220 V.
- 2. etapa, obuhvaća razdoblje od 1958. do 1977. godine u kome se elektroopskrba vrši iz jedinstvenog elektroenergetskog sustava (EES) jednim dalekovodom 10 kV (DV 10 kV) iz TS 35/10 kV „PLOČE” (VRANJAK) putem lokalne električne mreže nazivnog napona 10 kV i 380/220 V.
- 3. etapa, obuhvaća razdoblje od 1977. godine do danas u kojem se elektroopskrba vrši također iz EES ali preko vlastite TS 35/10 kV i lokalnog sustava koji se sastoji od 3 naponske razine i to, 35, 10 kV i 380/220 V.

Do sada je izrađeno čak 4 plana elektroenergetskog razvitka Grada Vrgorca i to redom kako slijedi:

- F. Perković, dipl. ing. „Problematika elektroopskrbe općine Vrgorac”, elaborat ED Split, 1974. godine
- R. Kovačević, dipl. ing. „Investicijski program za DV 35 kV (10 kV) Vrgorac – Dragljani”, elaborat ED Split, 1980. godine
- N. Borovac, dipl. ing. „Elektroenergetska osnova i projektni zadatak DV 110 kV” (pod naponom 35 kV) „Vrgorac – Ploče”, elaborat ED Split 1986. godine
- B. Jelavić, dipl. ing. „Idejno rješenje perspektivne srednje-naponske distribucijske el. mreže općine Vrgorac”, elaborat ED Split 1986. godine (prilog Generalnom urbanističkom planu Grada).

Dosadašnji razvitak kako gradskog tako i područnog sustava odvijao se uglavnom prema gornjim planovima te je u tom pogledu jedan od uzornijih elektrodistribucijskih sustava.

Kroz budući razvitak sustava elektroopskrbe treba paralelno rješavati dva temeljna pitanja:

- sanacija i dogradnja postojećeg sustava i
- izgradnja novog sustava elektroopskrbe sukladno planiranom demografskom, gospodarskom i prostornom razvitku Grada kao i aktualnim novim elektroprivrednim razvojnim koncepcijama područnih distribucijskih mreža s generalnom orijentacijom na postupnu primjenu novog sustava distribucijskih napona i novih tehničko – tehnoloških rješenja i ugradnja nove elektroprivredne opreme i uređaja.

## Telekomunikacije

Na području fiksne i mobilne telekomunikacijske mreže postojeće stanje zadovoljava potrebe, a u planu je modernizacija sustava i njegovo usklađivanje s tehnološkim rješenjima na nivou države.

### 3.3 Organizacija komunalne problematike Grada Vrgorca

Premda je Zakonom o komunalnom gospodarstvu određen način financiranja komunalnih djelatnosti iz cijene komunalne usluge, u pravilu su ta sredstva nedovoljna i dopunjuju se proračunskim sredstvima Grada.

Sredstva za obavljanje komunalnih djelatnosti osiguravaju se:

- iz cijene komunalne usluge
- iz komunalne naknade
- iz proračuna jedinice lokalne samouprave
- iz drugih izvora po posebnim propisima.

Iz cijene komunalne usluge osiguravaju se sredstva za financiranje opskrbe pitkom vodom, odvodnju i pročišćavanje otpadnih voda, prijevoz putnika u javnom prometu, održavanje čistoće u dijelu koji se odnosi na skupljanje i odvoz komunalnog otpada, odlaganje komunalnog otpada, tržnice na malo, obavljanje pogrebnih poslova, obavljanje dimnjačarskih poslova.

Cijena komunalne usluge može sadržavati i iznos za financiranje gradnje objekata komunalne infrastrukture. Komunalna naknada je prihod proračuna jedinice lokalne samouprave. Sredstva naknade namijenjena su financiranju odvodnje atmosferskih voda, održavanje čistoće javnih površina, održavanje javnih površina, održavanje nerazvrstanih cesta, održavanje groblja, javnu rasvjetu.

Financiranje građenja objekata i uređaja komunalne infrastrukture propisano je člankom 30. Zakona o komunalnom gospodarstvu („Narodne novine”, broj 26/03.).

### 3.4 Fiskalne mjere od značaja za gospodarenje prostorom

Posebnim Zakonima Gradu je stavljeno u nadležnost razrez i naplata poreza i naknada koje se odnose na korištenje prostora, a tako ubrana sredstva se koriste ili se mogu koristiti za unapređenje stanja u prostoru.

## Porezi i naknade o kojima odlučuje Grad

1.	Komunalna naknada	<i>Zakon o komunalnom gospodarstvu</i>
2.	Komunalni doprinos	<i>Zakon o komunalnom gospodarstvu</i>
3.	Udio boravišne pristojbe	<i>Zakon o boravišnoj pristojbi</i>
4.	Priraz porezu na dohodak	<i>Zakon o financiranju jedinica lokalne samouprave i uprave, „Narodne novine”, broj 117/93., 69/97., 33/00., 73/00., 59/01., 107/01., 117/01., 150/02. i 147/03.</i>
5.	Porez na potrošnju	<i>Zakon o financiranju jedinica lokalne samouprave i uprave, „Narodne novine”, broj 117/93., 69/97., 33/00., 73/00., 59/01., 107/01., 117/01., 150/02. i 147/03.</i>
6.	Porez na kuće za odmor	<i>Zakon o financiranju jedinica lokalne samouprave i uprave, „Narodne novine”, broj 117/93., 69/97., 33/00., 73/00., 59/01., 107/01., 117/01., 150/02. i 147/03.</i>
7.	Porez na nekoristišene poduzetničke nekretnine	<i>Zakon o financiranju jedinica lokalne samouprave i uprave, „Narodne novine”, broj 117/93., 69/97., 33/00., 73/00., 59/01., 107/01., 117/01., 150/02. i 147/03.</i>
8.	Porez na tvrtku ili naziv	<i>Zakon o financiranju jedinica lokalne samouprave i uprave, „Narodne novine”, broj 117/93., 69/97., 33/00., 73/00., 59/01., 107/01., 117/01., 150/02. i 147/03.</i>
9.	Porez na korištenje javnih površina	<i>Zakon o financiranju jedinica lokalne samouprave i uprave, „Narodne novine”, broj 117/93., 69/97., 33/00., 73/00., 59/01., 107/01., 117/01., 150/02. i 147/03.</i>
10.	Porez na neizgrađeno građevinsko zemljište	<i>Zakon o financiranju jedinica lokalne samouprave i uprave, „Narodne novine”, broj 117/93., 69/97., 33/00., 73/00., 59/01., 107/01., 117/01., 150/02. i 147/03.</i>
11.	Porez na neobrađeno obradivo poljoprivredno zemljište	<i>Zakon o financiranju jedinica lokalne samouprave i uprave, „Narodne novine”, broj 117/93., 69/97., 33/00., 73/00., 59/01., 107/01., 117/01., 150/02. i 147/03.</i>

Grad Vrgorac do danas je proveo sljedeće:

- Donesena je Odluka o komunalnoj naknadi („Vjesnik“ – službeno glasilo Grada Vrgorca broj 6//04. i 6/06.) kojom su određena naselja u kojima se plaća komunalna naknada, uvjeti, način i mjerila plaćanja komunalne naknade za stambeni, poslovni, garažni prostor, građevinsko zemljište koje služi u svrhu obavljanja poslovne djelatnosti. Komunalna naknada plaća se u svim naseljima Grada Vrgorca. Komunalnom naknadom osiguravaju se sredstva za financiranje sljedećih komunalnih djelatnosti:
  - Odvodnja atmosferskih voda
  - Održavanje čistoće u dijelu koje se odnosi na čišćenje javnih površina
  - Održavanje javnih površina
  - Održavanje nerazvrstanih cesta
  - Javna rasvjeta
  - Održavanje groblja
- Donesena je odluka o komunalnom doprinosu („Vjesnik“ - službeno glasilo Grada Vrgorca broj 6//04.) kojom se utvrđuje način određivanja visine i plaćanja komunalnog doprinosa kojeg plaćaju vlasnici građevinskih čestica na kojima se grade građevine, odnosno investitori izgradnje građevina na području Grada Vrgorca.
  - Donesena je Odluka o priključivanju građevina na komunalnu infrastrukturu („Vjesnik“ - službeno glasilo Grada Vrgorca broj 6//04.), kojom se za područje Grada Vrgorca propisuju odgovarajuća pitanja u svezi s priključivanjem građevina na komunalnu infrastrukturu za opskrbu pitkom vodom, odvodnju otpadnih i oborinskih voda i to;
    - Postupak u svezi s priključivanjem;
    - Područja na kojima se vlasnik građevine može izuzeti od obveze priključenja na objekte komunalne infrastrukture za opskrbu pitkom vodom i odvodnju otpadnih voda;
    - Tehničko-tehnološki uvjeti u svezi s priključivanjem;
    - Rokovi za pojedine priključke;
    - Naknada za priključivanje;
    - Način plaćanja naknade za priključivanje;
    - Kaznene odredbe.
  - Donesena je Odluka o obveznom korištenju komunalne usluge održavanja čistoće u dijelu koji se odnosi na skupljanje i odvoz komunalnog otpada („Vjesnik“ - službeno glasilo Grada Vrgorca broj 6//04.), kojom se utvrđuje postupak te kaznene odredbe u svezi obvezatnog korištenja komunalne usluge održavanja čistoće u dijelu koji se odnosi na

skupljanje i odvoz komunalnog otpada. Održavanje čistoće na području Grada Vrgorca obavlja poduzeće komunalne djelatnosti „Komunalno“ d.o.o.

- Donesena je Odluka o komunalnom redu („Vjesnik“ - službeno glasilo Grada Vrgorca broj 3/04.) kojom se propisuje komunalni red i mjere za njegovo provođenje, kao i minimalni oblik radova koji obuhvaća održavanje i uređenje javnih površina, s ciljem efikasnijeg očuvanja javnih površina, održavanja čistoće i uređenja naselja na području Grada Vrgorca.
- Donesena je Odluka o načinu i uvjetima obavljanja komunalne djelatnosti održavanja groblja („Vjesnik“ službeno glasilo Grada Vrgorca broj 3/03.), kojom se uređuje obavljanje komunalne djelatnosti održavanja groblja na području Grada Vrgorca.
- Donesena je Odluka o dodjeli svih groblja na području Grada Vrgorca na upravljanje i održavanje Komunalnom d.o.o Vrgorac („Vjesnik“ službeno. glasilo Grada Vrgorca broj 2/07.).
- Donesena je Odluka o gradskim porezima Grada Vrgorca („Vjesnik“ - službeno glasilo Grada Vrgorca broj 6//01.), kojom su utvrđene stope, visina te način obračuna i plaćanja gradskih poreza i prireza na dohodak što su vlastiti prihod Grada Vrgorca. Gradu Vrgorcu pripadaju slijedeći porezi i prirezi:
  1. Prirez porezu na dohodak
  2. Porez na potrošnju
  3. Porez na kuće za odmor
  4. Porez na neobrađeno obradivo poljoprivredno zemljište
  5. Porez na nekorištene poduzetničke nekretnine
  6. Porez na neizgrađeno građevno zemljište
  7. Porez na tvrtku ili naziv
  8. Porez na korištenje javnih površina.

Jedan od prioritarnih zadataka je podići razinu javnih financija putem zakonom predviđenih fiskalnih instrumenata kako bi se osigurala potrebna sredstva za unapređenje stanja u prostoru, u prvom redu uređenje i zaštite prostora.

Pored boljeg korištenja javnih sredstava, Grad treba nastupiti kao partner kod investicijskih ulaganja na način da obavezuje investitore na gradnju potrebnih zajedničkih javnih sadržaja.

## ZAKLJUČAK

U današnjem trenutku Prostorni plan uređenja Grada Vrgorca („Vjesnik“ – službeno glasilo Grada Vrgorca broj 9/06. i 2/07.-ispr.) predstavlja temeljnu prostorno-plansku osnovu za uređenje prostora jedinice lokalne samouprave.

Jedna od bitnih zadaća što je treba kontinuirano rješavati jest unapređenje i izgradnja krupne infrastrukture (vodoopskrba, odvodnja, odlaganje komunalnog otpada) te unapređenje prometnih sustava kroz izgradnju prometnica i parkirališta.

Na lokalnoj razini je potrebno izraditi dokumente iz kategorije zaštite okoliša kojima će se osigurati racionalno

korištenje prirodnih izvora, očuvanje ekološke stabilnosti i prirodnih vrijednosti.

### Osnovna polazišta za projekciju budućih kretanja:

- Područje Grada zahtijeva bolje prometno povezivanje i gradnju primarne infrastrukture (vodovod, odvodnja, elektroopskrba)
- Daljnji razvitak gospodarstva treba zasnivati na ekološki prihvatljivim programima, poboljšanju kvalitete turističke ponude i pratećih tercijarnih djelatnosti, razvoju poljoprivredne proizvodnje.
- Za funkcioniranje svih naselja, a posebno središnjeg naselja i povećanje kvaliteta življenja, prioritetno je potrebno uređivanje i osiguranje javnih (zajedničkih) površina za smještaj naseljskih funkcija, zelenih površina, parkirališta i sl. Daljnji razvitak i privlačnost područja u velikoj mjeri će ovisiti o organizaciji i povećanju kvalitete življenja i dostupnosti svih naselja.

KLASA: 021-05/07-01/38

URBROJ: 2195/01-01/01-07-1

Vrgorac, 03. kolovoza 2007.

REPUBLIKA HRVATSKA  
SPLITSKO-DALMATINSKA ŽUPANIJA  
GRAD VRGORAC  
GRADSKO VIJEĆE

PREDSJEDNIK  
Mate Jelavić, v. r.

-----

101.

Na temelju članka 10. i 11. Zakona o prostornom uređenju („Narodne novine”, broj 30/94., 68/98., 61/00., 32/02. i 100/04.), članka 27. i 70. Statuta Grada Vrgorca („Vjesnik“ - službeno glasilo Grada Vrgorca, broj 6/01.) Gradsko vijeće Grada Vrgorca na 20. sjednici održanoj 03. kolovoza 2007. godine donosi :

## P R O G R A M M J E R A ZA UNAPREĐENJE STANJA U PROSTORU GRADA VRGORCA za period 2007.-2011.

### UVOD

Zakonom o prostornom uređenju („Narodne novine”, broj 30/94., 68/98., 61/00., 32/02. i 100/04.) određena je obveza izrade četverogodišnjeg Programa mjera za unapređenje stanja u prostoru temeljem Izvješća o stanju u prostoru.

Unapređenje stanja u prostoru postiže se osnovnim zadaćama i aktivnostima koje nadležna tijela Grada Vrgorca trebaju poduzeti radi:

- zaštite ukupnih vrijednosti i obilježja prostora,
- sprječavanja pogoršanja stanja u prostoru,

- sanacije područja prirodnih i kulturno-povijesnih vrijednosti,
- unapređenje kvalitete života stanovnika.

U tom smislu zadaća Programa mjera za unapređenje stanja u prostoru ogleda se u utvrđivanju neposrednih aktivnosti vezanih uz izradu i donošenje prostorno planske dokumentacije te ostalih aktivnosti na uređenju građevinskog zemljišta i zaštite prostora u cjelini.

Izražena je potreba:

- gradnje komunalne infrastrukture državnog i županijskog značaja
- uređenja i zaštite poljoprivrednog i šumskog zemljišta
- uređenja gospodarskih zona u cilju revitalizacije gospodarstva
- primjena u međuvremenu donijetih propisa

## 1. PROCJENA POTREBE IZRADE DOKUMENTATA PROSTORNOG UREĐENJA

Procjena potrebe izrade novih, odnosno izmjene i dopune postojećih dokumenata prostornog uređenja utvrđena je u odnosu na prioritete za slijedeće četverogodišnje razdoblje:

### 1.1 IZMJENA I DOPUNA POSTOJEĆIH DOKUMENTATA PROSTORNOG UREĐENJA

#### 1. Izmjena i dopuna Prostornog plana uređenja Grada Vrgorca

Potreba za izmjenama i dopunama važećeg Prostornog plana uređenja Grada Vrgorca javlja se iz nekoliko razloga;

- Usklađivanja Prostornog plana uređenja sa Izmjenama i dopunama Prostornog plana Splitsko-dalmatinske županije i u međuvremenu donesenim propisima
- Izmjene i dopune odredbi za provođenje na temelju iskustava u provođenju Prostornog plana od strane Ureda državne uprave i stručnih službi Grada
- Usklađivanje prostorno-planskih rješenja sa novim saznanjima u korištenju prostora.

#### 2. Izmjene i dopune Detaljnog plana uređenja istočnog dijela Vrgorca

Potreba za izmjenama i dopunama važećeg Detaljnog plana uređenja javlja se zbog novih potreba i saznanja u korištenju prostora a posebno potreba stanovanja i rada. Površina obuhvata iznosi 27, 5 ha

#### 3. Izmjene i dopune Detaljnog plana uređenja Centra Vrgorca

Potreba za izmjenama i dopunama važećeg Detaljnog plana uređenja javlja se zbog novih potreba i saznanja u korištenju prostora a posebno potreba stanovanja i rada.

### 1.2 IZRADA NOVIH DOKUMENTATA PROSTORNOG UREĐENJA

Urbanistički plan uređenja utvrđuje osnovne uvjete korištenja i namjene javnih i drugih sadržaja i površina

za naselje, odnosno dio naselja, gospodarske i druge zone, prometnu, odnosno uličnu i komunalnu mrežu te ovisnosti o posebnosti prostora smjernice za oblikovanje, korištenje i uređenje prostora.

Granice područja za koje se izrađuje urbanistički plan uređenja utvrđene su u Prostornom planu uređenja grada Vrgorca.

Ovim Programom mjera unutar četverogodišnjeg razdoblja planira se izrada i donošenje slijedećih urbanističkih planova uređenja;

#### 4. Urbanistički plan uređenja za sjeverni dio Vrgorca

Površina obuhvata iznosi 22,2 ha

#### 5. Urbanistički plan uređenja za jugozapadni dio Vrgorca

Površina obuhvata iznosi 61,6 ha

#### 6. Urbanistički plan uređenja za Istočni dio Vrgorca

Površina obuhvata iznosi 15,7 ha

#### 7. Urbanistički plan uređenja za gospodarsku zonu Ravča,

Osnovni prostorno planski pokazatelji za uređenje ove gospodarske zone utvrđeni su u Prostornom planu uređenja Grada Vrgorca.

Površina obuhvata iznosi 68 ha

#### 8. Urbanistički plan uređenja za gospodarsku zonu Dropuljići

Osnovni prostorno planski pokazatelji za uređenje ove gospodarske zone utvrđeni su u Prostornom planu uređenja Grada Vrgorca.

Površina obuhvata iznosi 3,2 ha

Urbanističkim planom se može predvidjeti izrada detaljnijih urbanističkih planova.

Za gradnju na posebno osjetljivim područjima i zahvatima koji mogu imati utjecaj na kvalitetu okoliša predviđeno je provođenje postupka procjene utjecaja na okoliš u skladu s posebnim propisima i Prostornim planom Splitsko-dalmatinske Županije.

#### 9. Prostorni plan područja posebnih obilježja Parka prirode Biokovo

Izrada Prostornog plana područja posebnih obilježja Parka prirode Biokovo određena je Prostornim planom Splitsko-dalmatinske županije (dio Parka prirode Biokovo nalazi se na području Grada Vrgorca).

Prostorni plan područja posebnih obilježja donosi se na temelju Prostornog plana Splitski-dalmatinske županije i sadržava obvezno evidencija stanja i model razvoja (koji proizlazi iz tradicije korištenja prostora). Planom će se pobliže analizirati i odrediti vrijednosti koje se štite, oblici ponašanja u tim prostorima te definirati što je moguće graditi i kako iskoristiti vrijednosti prostora koji se štiti.

### 1.3 Ostali dokumenti

- Program zaštite okoliša
- Plan zaštite od buke
- Godišnji program uređenja građevinskog zemljišta
- Plan urbanističkih mjera zaštite od elementarnih nepogoda i ratnih opasnosti
- Studiju mogućih rješenja cjelovitog melioracijskog uređenja Vrgorskog i Rastok polja sa ekonomskim pokazateljima, u kojoj je potrebno izvršiti valorizaciju svih poznatih tehničkih rješenja za cjelovito uređenje polja (obranu od poplava, melioraciju i navodnjavanje) i njihovu usporedbu u odnosu na ekonomske pokazatelje (investicijska vrijednost-ekonomski efekti).
- Studija za utvrđivanje lokacije odlagališta komunalnog otpada, u sklopu koje se trebaju provesti hidrogeološka, inženjersko-geološka, te posebno detaljna ekološka i urbanistička istraživanja u svrhu odabira konačne lokacije deponija na jednoj od potencijalnih lokacija i koja bi morala pozitivno potvrditi mogućnost aktiviranja jednog od navedenih područja;
- Studija mogućnosti eksploatacije nalazišta mineralnih sirovina, odnosno njihove sanacije, kojom je potrebno utvrditi mogućnost eksploatacije u odnosu na ekonomske efekte (isplativost).
- Detaljni vodoistražni radovi i hidrogeološka istraživanja u svrhu preciznijeg utvrđivanja zona sanitarne zaštite tj. tzv. "osjetljivih i kritičnih" područja.
- Ostali dokumenti prostora za koje bude iskazan interes budućih investitora, a prema odluci Gradskog vijeća.

### 2. PRIBAVLJANJE PODATAKA I STRUČNIH PODLOGA DOKUMENATA PROSTORNOG UREĐENJA

**Geodetske podloge** je potrebno prioritarno pripremati za potrebe izrade prostorno planske dokumentacije, praćenja i provođenja promjena u prostoru. U tom smislu je potrebno.

- izvršiti digitalizaciju-vektorizaciju (reambulaciju) HOK u mjerilu 1:5000 prioritarno za građevinska područja (digitalno orto-foto)
- izvršiti digitalizaciju katastarske karte smanjene u 1:5000 i formatirane u listove HOK-a,
- za izradu dokumenata prostornog uređenja detaljnije razine razrade potrebno je izraditi topografsko-katastarske podloge u mjerilu 1:2000/1000, odnosno 1:500, pa je u tom smislu nužno izvršiti osnovne geodetske radove na dopuni osnovne trigonometrijske mreže, projektirati i izvesti poligonsku mrežu za detaljno snimanje terena te odrediti potreban broj stalnih visinskih točaka – repera,
- za planiranje i gospodarenje prostorom potrebno je izvršiti pripreme za izradu katastra komunalnih instalacija (uz suradnju s nadležnim tijelima Županije).

### 3. FINANCIRANJE, NAČIN IZRADA I DONOŠENJA DOKUMENATA PROSTORNOG UREĐENJA

### 3.1. FINANCIRANJE IZRADA DOKUMENATA PROSTORNOG UREĐENJA

3.1.1. *Dokumenti prostornog uređenja koji se odnose na uređivanje prostora od javnog interesa, i to:*

- Prostorni plan uređenja Grada financira se iz proračuna Grada i dijelom iz proračuna Županije.

3.1.2. *Ostali dokumenti prostornog uređenja nižeg stupnja razrade (UPU, DPU) studije i istraživanja financiraju se sredstvima i zainteresiranih subjekata (investitora).*

Financijski plan prihoda i rashoda temeljem ovog Programa mjera utvrđuje Gradsko vijeće za razdoblje od jedne godine.

### 3.2. NAČIN IZRADA I DONOŠENJA DOKUMENATA PROSTORNOG UREĐENJA

Za dokumente prostornog uređenja iz točke 3.1.1. ovog Programa nositelj izrade i investitor je Grad Vrgorac.

Izrađivač stručnog prijedloga je Pravna osoba iz registrirana za obavljanje poslova prostornog uređenja, kojoj se izrada stručnog prijedloga dokumenta prostornog uređenja povjerava sukladno zakonu o nabavama roba i usluga. Međusobni odnosi se uređuju ugovorom između Grada i izrađivača stručnog prijedloga.

Za dokumente prostornog uređenja iz točke 3.1.2. ovog Programa nositelje izrade je Grad Vrgorac a investitor je prava osoba zainteresirana za konkretni poduzetnički projekt.

Izrađivač stručnog prijedloga je Pravna osoba iz registrirana za obavljanje poslova prostornog uređenja, koju zajedno odabiru nositelj izrade dokumenta prostornog uređenja i investitor. Međusobni odnosi se uređuju tripartitnim ugovorom.

Pokretanja izrade detaljnog plana uređenja za konkretni poduzetnički projekt temeljiti će se na investicijskom programu kojeg je investitor dužan prezentirati Gradu Vrgorcu.

Način donošenja dokumenta prostornog uređenja uređen je Uredbom o javnoj raspravi u postupku donošenja prostornih planova.

### 4. UREĐENJE GRAĐEVINSKOG ZEMLJIŠTA

U skladu sa odredbama Zakona o komunalnom gospodarstvu ovim Programom mjera predviđaju se aktivnosti na uređenju građevinskog zemljišta koje obuhvaćaju:

- aktivnosti na održavanju uređenog građevinskog zemljišta i
- aktivnosti uređenja građevinskog zemljišta izgradnjom i dogradnjom objekta i uređaja komunalne infrastrukture

Uređena građevinska zemljišta u naseljima, turističkim i radnim zonama trebaju udovoljavati kriterijima naplate komunalne naknade (propisano Zakonom o komunalnom gospodarstvu).

#### 4.1 AKTIVNOSTI KOJE SE ODOSE NA ODRŽAVANJE UREĐENOG GRAĐEVINSKOG ZEMLJIŠTA

Održavanje uređenog građevinskog zemljišta obuhvaća:

- održavanje, uređenje i čišćenje javnih površina i nerazvrstanih cesta,
- održavanje i dogradnja sustava javne rasvjete,
- održavanje, rekonstrukcija i dogradnja tržnica na malo, groblja, sustava za održavanje čistoće
- odvodnja oborinskih voda

Održavanje uređenog građevinskog zemljišta provoditi će se temeljem **godišnjeg programa održavanja komunalne infrastrukture i opsega radova održavanja uređenog građevinskog zemljišta**, kojeg će donijeti Gradsko vijeće.

Financiranje aktivnosti održavanja komunalne infrastrukture i radova održavanja uređenog građevinskog zemljišta osigurati će se iz komunalne naknade, temeljem posebne Odluke Gradskog vijeća.

#### 5. PLANOWI I PROJEKTI KOMUNALNE I OSTALE INFRASTRUKTURE TE IZGRADNJE OBJEKATA OD ZNAČAJA ZA GRAD VRGORAC

Gradski prostor će se uređivati, uz sustavno dovršenje postojećih gradskih prostora u obliku interpolacija, zamjenu i rekonstrukciju pojedinih zona i objekata, u prvom redu uz postojeću infrastrukturu i prema iskazanom interesu, s ciljem povećanja kvalitete življenja i ostvarenjem što ravnomjernijeg razvoja.

Uz gradnju pojedinačnih objekata i uređivanje pojedinih prostora, ulaganja u pojedine djelatnosti, te uređenje javnih prostora kojima prethode urbanističko-arhitektonski, glavna područja prostornog uređenja biti će:

- ravnomjerni i održivi razvoj Grada temeljen na detaljnijoj prostorno-planskoj dokumentaciji
- stvaranje pretpostavki za stambenu gradnju odgovarajućih tipologija s osiguravanjem društvenog i komunalnog standarda, naglaskom na kvaliteti i racionalnosti gradnje, te uređenosti parcela i okoliša
- sustavno dopunjavanje gospodarskih zona, gospodarskim i drugim sadržajima, uz uvjete najviših ekoloških i tehnoloških kriterija

Nastaviti će se sve aktivnosti na realizaciji komunalne infrastrukture važne za Grad Vrgorac a sukladno programima i projektima nadležnih tijela Grada Vrgorca, te gradskih i trgovačkih društava.

Donesen je Program izgradnje komunalne infrastrukture na području Grada Vrgorca za razdoblje 2006-2009. godine (Sl. glasnik Grada Vrgorca br. 8/05, 5/06) kojim je određena izgradnja komunalne infrastrukture

na području Grada Vrgorca za navedeni period, te opis i opseg poslova izgradnje s procjenom pojedinih poslova po djelatnostima te iskaz financijskih sredstava sa naznakom izvora financiranja.

Program obuhvaća:

- Izgradnju i rekonstrukciju nerazvrstanih cesta
- Izgradnju i rekonstrukciju gradskih ulica (ulica Hrvatskih velikana, ulica Pčelinjak, Zagrebačka ulica, ulica Rade Miletića, izgradnja novog ulaza u ulicu Pčelinjak iz Hercegovačke ulice, izgradnja šetnice uz ulicu Šetalište Mate Raosa od kolodvora do naselja Škulja te sve ostale gradske ulice s nužnim radovima)
- Izgradnju i rekonstrukciju vodoopskrbnog sustava u Mjesnim odborima Mijaca i Poljica
- Izgradnju sustava za odvodnju oborinskih i fekalnih voda u gradskom središtu
- Uređenje i opremanje poduzetničke zone
- Snimanje k. o. Dusina, nova izmjera
- Uređenje i opremanje Gradskog parka
- Izgradnja javne rasvjete u MO Žlibina, MO Poljica te dogradnja već postojeće u ostalim mjesnim odborima na području Grada Vrgorca
- Izrada katastarske podloge za izgradnju parking prostora iznad osnovne škole
- Izgradnja gradskog groblja; dovršetak radova na gradskoj mrtvačnici i popratnih sadržaja te izrada Središnjeg križa.

#### 6. DRUGE MJERE ZA PROVOĐENJE POLITIKE UREĐENJA PROSTORA I DOKUMENATA PROSTORNOG UREĐENJA

Za provođenje učinkovite politike uređenja prostora, provedbu dokumenta prostornog uređenje te praćenja stanja u prostoru u narednom razdoblju potrebno je;

*a) poduzeti slijedeće aktivnosti:*

- izrada novih geodetskih podloga,
- evidencija nekretnina u vlasništvu Grada
- ažuriranje evidencije stambenog i poslovnog prostora u cilju utvrđivanja realne osnove za porezno zaduženje,
- ustanovljavanje evidencije neizgrađenog građevinskog zemljišta,

*b) inicirati pokretanje aktivnosti kod nadležnih tijela na:*

- provođenju nove izmjere zemljišta za područja za koja postoji stari austrougarski katastar u mjerilu 1:2880,
- ažuriranju postojećih zemljišnih knjiga;

*c) provođenje javnih arhitektonskih natječaja*

U svrhu ishođenja lokacijske dozvole za gradnju značajnih javnih sadržaja i kompleksa u okviru povijesne jezgre i kontaktnom području povijesne jezgre obveza je provođenje javnog arhitektonskog natječaja. Prihvaćeno arhitektonsko rješenje iz natječaja mora udovoljiti svim propisanim odredbama iz prostornog plana za gradnju na tom području.

*d) osposobljavanje gradskih službi za praćenje problematike prostornog uređenja*

102.

Pri tome se podrazumijeva praćenje izrade dokumenata prostornog uređenja, uređenja i opremanja građevinskog zemljišta komunalnom infrastrukturom. Potrebno je kadrovsko opremanje službi kao i opremanje adekvatnom računalnom opremom.

**ZAKLJUČNA RAZMATRANJA**

Ukoliko se ocijeni potrebnim pristupiti izradi prostorno planske dokumentacije koja nije sadržana u ovom Programu mjera, odnosno prihvatiti prijedlog podnositelja inicijative za izradu dokumenta prostornog uređenja na vlastitom zemljištu, Gradsko vijeće će donijeti dopunu ili izmjenu Programa mjera u skladu sa Zakonom o prostornom uređenju uz uvjet osiguranja sredstava potrebnih za izradu tako predviđene dokumentacije prostora.

Javna poduzeća i druge pravne osobe koje sudjeluju u izradi ili provedbi prostorno planskih dokumenata dužni su tijelu Gradske uprave ili pravnoj osobi s kojom je Grad Vrgorac sklopio ugovor o izradi stručnog prijedloga prostorno planskog dokumenta, dati podatke iz svoje nadležnosti.

Javna poduzeća i druge pravne osobe koje sudjeluju u izradi ili provedbi prostorno planskih dokumenata dužni su uskladiti svoje planove razvoja s ovim Programom mjera.

Koordinaciju s javnim poduzećima i drugim relevantnim pravnim osobama, Županijskim tijelima i dr. u smislu provedbe ovog Programa mjera vršit će tijelo Gradske uprave.

Gradski upravni odjel prati, tumači i vrši nadzor nad provedbom ovog Programa mjera. Upravni odjel će Gradskom vijeću podnijeti izvješće o provedbi ovog Programa mjera po isteku jedne godine od njegovog donošenja.

Ovaj Program stupa na snagu danom donošenja a objavit će se u „Vjesniku” službenom glasilu Grada Vrgorca.

Klasa: 021-05/07-01/39

Ur.Broj: 2195/01-01/01-07-1

Vrgorac, lipanj 2007.

REPUBLIKA HRVATSKA  
SPLITSKO-DALMATINSKA ŽUPANIJA  
GRAD VRGORAC  
GRADSKO VIJEĆE

PREDSJEDNIK  
Mate Jelavić, v. r.

-----

Na temelju članka 33. i 91. stavak 1 Statuta Grada Vrgorca („Vjesnik“ – službeno glasilo Grada Vrgorca broj 1/06. i 2/06.) i članka 21. Odluke o ustrojstvu upravnih tijela Grada Vrgorca („Vjesnik“ – službeno glasilo Grada Vrgorca broj 6/05.), Gradsko vijeće Grada Vrgorca na svojoj 20. sjednici održanoj dana 03. kolovoza 2007. godine, donijelo je

**O D L U K U****o izmjenama i dopunama Odluke o plaćama i drugim naknadama dužnosnika, službenika i namještenika Gradske uprave Grada Vrgorca****Članak 1.**

U članku 6. stavku 2. Odluke o plaćama i drugim naknadama dužnosnika, službenika i namještenika Gradske uprave Grada Vrgorca („Vjesnik“ – službeno glasilo Grada Vrgorca broj 1/06.) iza podstavka 6. dodaju se podstavci 7. i 8. i 9. koji glase:

„- Stručni suradnik za lokalnu upravu i samoupravu	2,70
- Stručni suradnik za gospodarstvo	2,70
- Stručni suradnik za geodeziju	2,70 “

Dosadašnji podstavci 7. i 8. postaju podstavci 10 i 11, iza kojih se dodaje podstavak 12. koji glasi:

“- Viši stručni referent za društvene djelatnosti 2,20“, a dosadašnji podstavci 9.-12. postaju podstavci 13.-16. iza kojih se dodaje podstavak 17. koji glasi:

„Upravni referent za komunalne i stambene poslove 1,80“, a dosadašnji podstavci 13. i 14. postaju podstavci 18. i 19.

**Članak 2.**

Ova Odluka stupa na snagu danom objave u „Vjesniku“ – službenom glasilu Grada Vrgorca.

KLASA: 021-05/07-01/41

URBROJ: 2195/01-01/01-07-1

Vrgorac, 03. kolovoza 2007.

REPUBLIKA HRVATSKA  
SPLITSKO-DALMATINSKA ŽUPANIJA  
GRAD VRGORAC  
GRADSKO VIJEĆE

PREDSJEDNIK  
Mate Jelavić, v. r.

-----

103.

Na temelju članka 33. i 91. Statuta Grada Vrgorca („Vjesnik” - službeno glasilo Grada Vrgorca broj 1/06. i 2/06.) i članka 34. i 42. Poslovnika o radu Gradskog vijeća Grada Vrgorca („Vjesnik” - službeno glasilo Grada Vrgorca broj 3/06. i 4/06. – isp.), Gradsko vijeće na svojoj 20. sjednici, održanoj dana 03. kolovoza 2007. godine, d o n o s i

**R J E Š E N J E**  
**o razrješenju i izboru člana Odbora**  
**za izbor i imenovanja Gradskog vijeća**  
**Grada Vrgorca**

**I.**

ZVONIMIR PERVAN, razrješava se dužnosti člana Odbora za izbor i imenovanja Gradskog vijeća Grada Vrgorca.

**II.**

ZLATAN POLIĆ, bira se za člana Odbora za izbor i imenovanja Gradskog vijeća Grada Vrgorca.

**III.**

Ovo Rješenje objavit će se u „Vjesniku” – službenom glasilu Grada Vrgorca.

Klasa: 021-05/07-01/44  
Urbroj: 2195/01-01/01-07-1  
Vrgorac, 03. kolovoza 2007.

REPUBLIKA HRVATSKA  
SPLITSKO-DALMATINSKA ŽUPANIJA  
GRAD VRGORAC  
GRADSKO VIJEĆE

PREDSJEDNIK  
Mate Jelavić, v. r.

-----

104.

Na temelju članka 33. i 91. Statuta Grada Vrgorca („Vjesnik” - službeno glasilo Grada Vrgorca broj 1/06. i 2/06.) i članka 34. i 42. Poslovnika o radu Gradskog vijeća Grada Vrgorca („Vjesnik” - službeno glasilo Grada Vrgorca broj 3/06. i 4/06. – isp.), Gradsko vijeće na svojoj 20. sjednici, održanoj dana 03. kolovoza 2007. godine, d o n o s i

**R J E Š E N J E**  
**o razrješenju i izboru predsjednika Povjerenstva**  
**za popis birača Gradskog vijeća Grada Vrgorca**

**I.**

ZVONIMIR PERVAN, razrješava se dužnosti predsjednika Povjerenstva za popis birača Gradskog vijeća Grada Vrgorca.

**II.**

ZLATAN POLIĆ, bira se za predsjednika Povjerenstva za popis birača Gradskog vijeća Grada Vrgorca.

**III.**

Ovo Rješenje objavit će se u „Vjesniku” – službenom glasilu Grada Vrgorca.

Klasa: 021-05/07-01/45  
Urbroj: 2195/01-01/01-07-1  
Vrgorac, 03. kolovoza 2007.

REPUBLIKA HRVATSKA  
SPLITSKO-DALMATINSKA ŽUPANIJA  
GRAD VRGORAC  
GRADSKO VIJEĆE

PREDSJEDNIK  
Mate Jelavić, v. r.

-----

105.

Na temelju članka 33. i 91. Statuta Grada Vrgorca („Vjesnik” - službeno glasilo Grada Vrgorca broj 1/06. i 2/06.) i članka 34. i 42. Poslovnika o radu Gradskog vijeća Grada Vrgorca („Vjesnik” - službeno glasilo Grada Vrgorca broj 3/06. i 4/06. – isp.), Gradsko vijeće na svojoj 20. sjednici, održanoj dana 03. kolovoza 2007. godine, d o n o s i

**R J E Š E N J E**  
**o razrješenju i izboru člana Povjerenstva za**  
**procjenu šteta nastalih djelovanjem elementarnih**  
**nepogoda Gradskog vijeća Grada Vrgorca**

**I.**

ZVONIMIR PERVAN, razrješava se dužnosti člana Povjerenstva za procjenu šteta nastalih djelovanjem elementarnih nepogoda Gradskog vijeća Grada Vrgorca.

**II.**

ZLATAN POLIĆ, bira se za člana Povjerenstva za procjenu šteta nastalih djelovanjem elementarnih nepogoda Gradskog vijeća Grada Vrgorca.

**III.**

Ovo Rješenje objavit će se u „Vjesniku” – službenom glasilu Grada Vrgorca.

Klasa: 021-05/07-01/46  
Urbroj: 2195/01-01/01-07-1  
Vrgorac, 03. kolovoza 2007.

REPUBLIKA HRVATSKA  
SPLITSKO-DALMATINSKA ŽUPANIJA  
GRAD VRGORAC  
GRADSKO VIJEĆE

PREDSJEDNIK  
Mate Jelavić, v. r.

-----

**GRADSKO POGLAVARSTVO**

106.

Na temelju članka 48. i 92. Statuta Grada Vrgorca („Vjesnik” – službeno glasilo Grada Vrgorca, broj 1/06. i 2/06.), te članka 26. Poslovnika Gradskog poglavarstva („Vjesnik” – službeno glasilo Grada Vrgorca, broj 8/06.), Gradsko poglavarstvo Grada Vrgorca na svojoj 68. sjednici održanoj dana 11. lipnja 2007. godine, donijelo je

**Z A K L J U Č A K**

**o posebnim uvjetima građenja za zahvat u prostoru STS 10 ( 20 ) /0,4 kV „Vrgoračka Poljica 9” na dijelu čest. zem. 1654/1 k. o. Poljica i priključnog DV 10 (20) kV**

1. Daje se suglasnost investitoru HEP Operator distribucijskog sustava d. o. o., DP „ELEKTRO-DALMACIJA“, Poljička cesta bb, Split na Idejno rješenje br. 7989 od travnja 2007. godine izrađenom po Operator distribucijskog sustava d.o.o., DP „ELEKTRO-DALMACIJA“-SPLIT, SI-Odjel za projektiranje, Split, Gundulićeva 42, za gradnju STS 10 (20) /0,4 kV „Vrgoračka Poljica 9“ na dijelu čest. zem. 1654/1 k.o. Poljica i priključnog DV 10 (20) kV, te Grad Vrgorca nema nikakvih dodatnih uvjeta.

2. Ovaj Zaključak objavit će se u „Vjesniku“ – službenom glasilu Grada Vrgorca.

KLASA: 350-05/07-01/06  
URBROJ: 2195/01-02/01-07-2  
Vrgorac, 11. lipnja 2007.

REPUBLIKA HRVATSKA  
SPLITSKO-DALMATINSKA ŽUPANIJA  
GRAD VRGORAC  
GRADSKO POGLAVARSTVO

GRADONAČELNIK:  
Borislav Matković, prof., v. r.

107.

Na temelju članka 48. i 92. Statuta Grada Vrgorca („Vjesnik” – službeno glasilo Grada Vrgorca, broj 1/06. i 2/06.), te članka 26. Poslovnika Gradskog poglavarstva („Vjesnik” – službeno glasilo Grada Vrgorca, broj 8/06.), Gradsko poglavarstvo Grada Vrgorca na svojoj 68. sjednici održanoj dana 11. lipnja 2007. godine, donijelo je

**Z A K L J U Č A K**

**o posebnim uvjetima građenja za zahvat u prostoru gradnje STS 10 ( 20 ) /0,4 kV „Vrgoračka Poljica 10“ i priključni dalekovod 10 (20) kV na dijelu čest. zem. 1654/1 k. o. Poljica**

1. Daje se suglasnost investitoru HEP Operator distribucijskog sustava d. o. o., DP „ELEKTRO-DALMACIJA“, Poljička cesta bb, Split na Idejno rješenje br. 7990 od travnja 2007. godine izrađenom po Operator

distribucijskog sustava d.o.o., DP „ELEKTRO-DALMACIJA“-SPLIT, SI-Odjel za projektiranje, Split, Gundulićeva 42, za gradnju STS 10 (20) /0, 4 kV „Vrgoračka Poljica 10“ na dijelu čest. zem. 1654/1 k. o. Poljica i priključnog DV 10 ( 20 ) kV, te Grad Vrgorca nema nikakvih dodatnih uvjeta.

2. Ovaj Zaključak objavit će se u „Vjesniku“ – službenom glasilu Grada Vrgorca.

KLASA: 350-05/07-01/04  
URBROJ: 2195/01-02/01-07-2  
Vrgorac, 11. lipnja 2007.

REPUBLIKA HRVATSKA  
SPLITSKO-DALMATINSKA ŽUPANIJA  
GRAD VRGORAC  
GRADSKO POGLAVARSTVO

GRADONAČELNIK:  
Borislav Matković, prof., v. r.

108.

Na temelju članka 48. i 92. Statuta Grada Vrgorca („Vjesnik” – službeno glasilo Grada Vrgorca, broj 1/06. i 2/06.), te članka 26. Poslovnika Gradskog poglavarstva („Vjesnik” – službeno glasilo Grada Vrgorca, broj 8/06.), Gradsko poglavarstvo Grada Vrgorca na svojoj 68. sjednici održanoj dana 11. lipnja 2007. godine, donijelo je

**Z A K L J U Č A K**

**o posebnim uvjetima građenja za zahvat u prostoru gradnje STS 10 ( 20 ) /0 , 4 na dijelu čest. zem. 3771 k. o. Kozica i priključnog DV 10 (20) kV**

1. Daje se suglasnost investitoru HEP Operator distribucijskog sustava d. o. o., DP „ELEKTRO-DALMACIJA“ - Split, Poljička cesta bb, na Idejno rješenje br. 7986 od travnja 2007. godine izrađenom po Operator distribucijskog sustava d. o. o., DP „ELEKTRO-DALMACIJA“- SPLIT, SI-Odjel za projektiranje, Split, Gundulićeva 42, za gradnju STS 10 (20) /0, 4 kV „Saranač“ i priključni dalekovod 10(20) kV na dijelu čest. zem. 3771 k. o. Kozica, te Grad Vrgorca nema nikakvih dodatnih uvjeta.

2. Ovaj Zaključak objavit će se u „Vjesniku“ – službenom glasilu Grada Vrgorca.

KLASA: 350-05/07-01/05  
URBROJ: 2195/01-02/01-07-2  
Vrgorac, 11. lipnja 2007.

REPUBLIKA HRVATSKA  
SPLITSKO-DALMATINSKA ŽUPANIJA  
GRAD VRGORAC  
GRADSKO POGLAVARSTVO

GRADONAČELNIK:  
Borislav Matković, prof., v. r.

109.

Na temelju članka 48. i 92. Statuta Grada Vrgorca („Vjesnik“ – službeno glasilo Grada Vrgorca broj, 1/06. i 2/06.), te članka 26. Poslovnika Gradskog poglavarstva („Vjesnik“ – službeno glasilo Grada Vrgorca, broj 8/06.), Gradsko poglavarstvo Grada Vrgorca na svojoj 68. sjednici održanoj dana 11. lipnja 2007. godine, donijelo je

**ZAKLJUČAK****o posebnim uvjetima građenja za zahvat u prostoru rekonstrukcije križanja županijskih cesta Ž 6209 i Ž 6201 u Vrgorcu**

1. Daje se suglasnost investitoru Županijskoj upravi za ceste Split, Ruđera Boškovića 22, na Idejno rješenje br. TKP 13/07-SP od siječnja 2007. godine izrađenom po Paleta konzalting d.o.o. za projektiranje i nadzor, Split, Vukovarska 158/1 za rekonstrukciju križanja županijskih cesta Ž 6209 i ŽC 6201 u Vrgorcu, te Grad Vrgorac nema nikakvih dodatnih uvjeta.

2. Posljednja rekonstrukcija cesta iz točke 1. izvršena je 1965. godine.

3. Ovaj Zaključak objavit će se u „Vjesniku“ – službenom glasilu Grada Vrgorca.

KLASA: 350-05/07-01/03  
URBROJ: 2195/01-02/01-07-2  
Vrgorac, 11. lipnja 2007.

REPUBLIKA HRVATSKA  
SPLITSKO-DALMATINSKA ŽUPANIJA  
GRAD VRGORAC  
GRADSKO POGLAVARSTVO

GRADONAČELNIK:  
Borislav Matković, prof., v. r.

-----

110.

Na temelju članka 48. i 92. Statuta Grada Vrgorca („Vjesnik“ – službeno glasilo Grada Vrgorca, broj 1/06. i 2/06.) i članka 26. Poslovnika Gradskog poglavarstva Grada Vrgorca („Vjesnik“ – službeno glasilo Grada Vrgorca, broj 8/06.), Gradsko poglavarstvo Grada Vrgorca, a povodom zahtjeva Roberta Radića iz Vrgorca, Tina Ujevića 7, vlasnika ugostiteljskog objekta Caffè bar „PULS“, SA SJEDIŠTEM IZDOJENOG Pogona Caffè – bar „PULS 2“ u Vrgorcu, Hrvatskih velikana 69, u Vrgorcu, za dodjelu na korištenje javne površine radi obavljanja ugostiteljske djelatnosti, na svojoj 68. sjednici održanoj dana 11. lipnja 2007. godine, donijelo je

**RJEŠENJE**

1. Odobrava se vlasniku Caffè bara „Puls 2“, u Vrgorcu, Hrvatskih velikana 69, Robertu Radiću, da može postaviti stolice, stolove i montažnu konstrukciju tende

na javnoj površini ispred istog ugostiteljskog objekta na dijelu kat. čest 3675 K. O. Vrgorac I, ispred kućnih brojeva 65, 67 i 69, a u svrhu pružanja ugostiteljskih usluga tog ugostiteljskog objekta.

2. Dozvoljena površina zauzimanja javne površine iz točke 1. ovog rješenja iznosi 45m<sup>2</sup>, a odnosi se za razdoblje od 01. lipnja 2007. do 30. rujna 2007. godine.

Korištenjem javne površine ne može se ometati slobodan pristup ostalim objektima.

3. Po isteku roka iz točke 2. vlasnik ugostiteljskog objekta dužan je ukloniti stolove, stolice i tendu.

4. Za korištenje javne površine iz ovog rješenja korisnik je dužan platiti porez na korištenje javnih površina, sukladno rješenju kojeg izdaje Porezna uprava – Ispostava Vrgorac.

5. Ovo rješenje objavit će se u „Vjesniku“ – službenom glasilu Grada Vrgorca.

KLASA: 940-01/07-01/09  
URBROJ: 2195/01-02/01-07-2  
Vrgorac, 11. lipnja 2007.

REPUBLIKA HRVATSKA  
SPLITSKO-DALMATINSKA ŽUPANIJA  
GRAD VRGORAC  
GRADSKO POGLAVARSTVO

GRADONAČELNIK:  
Borislav Matković, prof., v. r.

-----

111.

Na temelju članka 63. Zakona o javnoj nabavi („Narodne novine“, broj 117/01., 197/03. i 92/05.), članka 5. Uredbe o postupku nabave roba, radova i usluga male vrijednosti („Narodne novine“, broj 14/02) i članka 48. i 92. Statuta Grada Vrgorca („Vjesnik“ – službeno glasilo Grada Vrgorca, broj 1/06 i 2/06) i članka 26. Poslovnika Gradskog poglavarstva Grada Vrgorca („Vjesnik“ – službeno glasilo Grada Vrgorca, broj 8/06.), Gradsko poglavarstvo Grada Vrgorca na 68. sjednici održanoj dana 11. lipnja 2007. godine, d o n o s i

**ZAKLJUČAK**

**o izravnom ugovaranju s ponuditeljem „Neir“ d.o.o., Split, nakon provedenog postupka ograničenog prikupljanja ponuda za izradu geodetskih snimki i konzervatorskog elaborata za obnovu sela Kokorići**

**I.**

Za jedinu povoljnu ponudu u ponovljenom ograničenom prikupljanju ponuda broj 2/07 za izradu geodetskih snimki i konzervatorskog elaborata za obnovu sela Kokorići odabire se ponuda ponuditelja „Neir“ d.o.o.,

Split, sa ponudbenom cijenom od 68.000,00 kuna sa PDV-om.

**II.**

Između „Neir“ d.o.o., Split i Grada Vrgorca zaključit će se Ugovor.

**III.**

Ovlašćuje se Gradonačelnik Grada Vrgorca za potpisivanje Ugovora iz točke III. ovog Zaključka.

**IV.**

Ovaj Zaključak objavit će se u „Vjesniku“ – službenom glasilu Grada Vrgorca.

Klasa: 930-01/07-01/01  
Urbroj: 2195/01-02/01-07-6  
Vrgorac, 11. lipnja 2007.

REPUBLIKA HRVATSKA  
SPLITSKO-DALMATINSKA ŽUPANIJA  
GRAD VRGORAC  
GRADSKO POGLAVARSTVO

GRADONAČELNIK:  
Borislav Matković, prof., v. r.

-----

112

Na temelju članka 35. i 391. stavak 2. Zakona o vlasništvu i drugim stvarnim pravima („Narodne novine“, broj 91/96., 68/98., 137/99., 22/00., 73/00., 114/01., 79/06. i 141/06.), članka 48. i 92. Statuta Grada Vrgorca („Vjesnik“ – službeno glasilo Grada Vrgorca, broj 1/06. i 2/06.), te članka 26. Poslovnika Gradskog poglavarstva Grada Vrgorca („Vjesnik“ – službeno glasilo Grada Vrgorca, broj 8/06.), Gradsko poglavarstvo Grada Vrgorca na svojoj 68. sjednici održanoj dana 11. lipnja 2007. godine, donijelo je

**Z A K L J U Č A K**

**o prodaji izravnom pogodbom kat. čest. zem. 4850/23 k.o. Vrgorac**

1. Grad Vrgorac kao vlasnik izravnom pogodbom prodaje Hrvatskoj elektroprivredi, Operatoru distribucijskog sustava d.o.o. sa sjedištem u Zagrebu, Ulica Grada Vukovara 37, kat. čest. zem. 4850/23 k.o. Vrgorac broj zemljišnoknjižnog uloška 825, površine 4112m<sup>2</sup> za kupoprodajnu cijenu od 850.855,00 kuna.

2. Kako je sukladno Zaključku Gradskog poglavarstva Grada Vrgorca KLASA: 403-05/07-01/02 URBROJ: 2195/01-02/01-07-1 od 26. ožujka 2007. godine Grad Vrgorac preuzeo obvezu podmirenja duga koji „Komunalno“ d.o.o. Vrgorac ima prema HEP-u u ukupnom iznosu od 850.000,00 kuna na ime dospjelih a nepodmirenih računa po osnovu isporučene električne energije, to će se

umjesto isplate kupoprodajne cijene iz točke 1. izvršiti prebijanje dugovanja u iznosu od 850.000,00 kuna, i potraživanja Grada Vrgorca prema HEP-u na ime isplate ugovorenog iznosa kupoprodajne cijene iz točke 1.

3. Ovlašćuje se gradonačelnik Grada Vrgorca da potpiše ugovor o kupoprodaji nekretnine iz točke 1. Zaključka.

4. Ovaj Zaključak objavit će se u „Vjesniku“ – službenom glasilu Grada Vrgorca.

KLASA: 944-01/07-01/11  
URBROJ: 2195/01-02/01-07-1  
Vrgorac, 11. lipnja 2007.

REPUBLIKA HRVATSKA  
SPLITSKO-DALMATINSKA ŽUPANIJA  
GRAD VRGORAC  
GRADSKO POGLAVARSTVO

GRADONAČELNIK:  
Borislav Matković, prof., v. r.

-----

113.

Na temelju Programa aktivnosti u provedbi posebnih mjera zaštite od požara od interesa za Republiku Hrvatsku u 2007. godini („Narodne novine“, broj 142/06.) i članka 48. i 92. Statuta Grada Vrgorca („Vjesnik“ – službeno glasilo Grada Vrgorca, broj 1/06. i 2/06.) i članka 26. Poslovnika Gradskog poglavarstva Grada Vrgorca („Vjesnik“ – službeno glasilo Grada Vrgorca, broj 8/06.), raspravljajući o dopisu Dobrovoljnog vatrogasnog društva Vrgorac, Gradsko poglavarstvo Grada Vrgorca na 68. sjednici održanoj dana, 11. lipnja 2007. godine, donijelo je

**Z A K L J U Č A K****I.**

Gradsko poglavarstvo Grada Vrgorca daje suglasnost za zapošljavanje tri (3) sezonska vatrogasaca, a u skladu sa Programom aktivnosti u provedbi posebnih mjera zaštite od požara od interesa za Republiku Hrvatsku na području Splitsko – dalmatinske županije – Grada Vrgorca.

**II.**

Ukupni izdaci za plaće vatrogasaca iz točke 1. ovog Zaključka iznose 15.000,00 kuna bruto (slovima: petnaestisuća kuna) mjesečno, (3 × 5.000,00 kn), a koji će se iznos svakog mjeseca uplatiti na žiro – račun DVD-a na broj: 1100108886 sa stavke proračuna Grada Vrgorca namijenjene za DVD.

**III.**

Zapošljavanje će se provesti od 15. lipnja do 15. rujna 2007. godine.

## IV.

Ovaj Zaključak objavit će se u „Vjesniku“ – službenom glasilu Grada Vrgorca.

Klasa: 402-07/07-01/07  
Urbroj: 2195/01-02/01-07-2  
Vrgorac, 11. lipnja 2007. godine

REPUBLIKA HRVATSKA  
SPLITSKO-DALMATINSKA ŽUPANIJA  
GRAD VRGORAC  
GRADSKO POGLAVARSTVO

GRADONAČELNIK:  
Borislav Matković, prof., v. r.

114.

Na temelju članka 48. i 92. Statuta Grada Vrgorca („Vjesnik“ - službeno glasilo Grada Vrgorca, broj 1/06. i 2/06.) i članka 26. Poslovnika Gradskog poglavarstva Grada Vrgorca („Vjesnik“ - službeno glasilo Grada Vrgorca, broj 8/06.), Gradsko poglavarstvo Grada Vrgorca, a povodom zahtjeva Lutka Majića iz Vrgorca, Hrvatskih velikana 61, vlasnika ugostiteljskog objekta Caffè bar „IRSKI KLUB“, u Vrgorcu, Hrvatskih velikana 61, za dodjelu na korištenje javne površine radi obavljanja ugostiteljske djelatnosti, na svojoj 69. sjednici održanoj dana 21. lipnja 2007. godine, donijelo je

### RJEŠENJE

1. Odobrava se vlasniku Caffè bara „IRSKI KLUB“, u Vrgorcu, Hrvatskih velikana 61, Lutku Majiću, da može postaviti stolice i stolove na javnoj površini ispred istog ugostiteljskog objekta na dijelu kat. čest 3675 K. O. Vrgorac I, a u svrhu pružanja ugostiteljskih usluga tog ugostiteljskog objekta.

2. Dozvoljena površina zauzimanja javne površine iz točke 1. ovog rješenja iznosi 48m<sup>2</sup>, a odnosi se za razdoblje od 10. lipnja 2007. do 30. rujna 2007. godine.

Korištenjem javne površine ne može se ometati slobodan pristup ostalim objektima.

3. Po isteku roka iz točke 2. vlasnik ugostiteljskog objekta dužan je ukloniti stolove, i stolice.

4. Za korištenje javne površine iz ovog rješenja korisnik je dužan platiti porez na korištenje javnih površina, sukladno rješenju kojeg izdaje Porezna uprava – Ispostava Vrgorac.

5. Ovo rješenje objavit će se u „Vjesniku“ – službenom glasilu Grada Vrgorca.

KLASA: 940-01/07-01/12  
URBROJ: 2195/01-02/01-07-3  
Vrgorac, 21. lipnja 2007.

REPUBLIKA HRVATSKA  
SPLITSKO-DALMATINSKA ŽUPANIJA  
GRAD VRGORAC  
GRADSKO POGLAVARSTVO

GRADONAČELNIK:  
Borislav Matković, prof., v. r.

115.

Na temelju članka 35. Zakona o vlasništvu i drugim stvarnim pravima („Narodne novine“, broj 91/96., 68/98., 137/99., 22/00., 73/00., 114/01. i 79/06.), članka 48. i 92. Statuta Grada Vrgorca („Vjesnik“ - službeno glasilo Grada Vrgorca, broj 1/06. i 2/06.), te članka 26. Poslovnika Gradskog poglavarstva Grada Vrgorca („Vjesnik“ - službeno glasilo Grada Vrgorca, broj 8/06.), Gradsko poglavarstvo Grada Vrgorca na svojoj 71. sjednici održanoj dana 19. srpnja 2007. godine, donijelo je

### ZAKLJUČAK o darovanju k. č. 227/6 k. o. Vrgorac I HRVATSKIM ŠUMAMA d.o.o.

1. Grad Vrgorac daruje Hrvatskim šumama d.o.o. Zagreb, Upravi šuma podružnica Split, Šumariji Vrgorac, k. č. 227/6 k.o. Vrgorac I (nova izmjera) površine 871m<sup>2</sup>, odnosno čest. zem. 4850/30 k. o. Vrgorac (stara izmjera) upisana u Z.K. ulošku 825 k.o. Vrgorac vlasništvo Grada Vrgorca 1/1.

2. Zemljište iz točke 1. daruje se radi izgradnje upravne zgrade Šumarije Vrgorac u Vrgorcu, te radi obavljanja djelatnosti na toj nekretnini.

3. Ovlašćuje se gradonačelnik Grada Vrgorca da u ime Grada Vrgorca potpiše ugovor o darovanju iz točke 1.

4. Ovaj Zaključak objavit će se u „Vjesniku“ - službenom glasilu Grada Vrgorca.

KLASA: 940-02/06-01/02  
URBROJ: 2195/01-02/01-07-3  
Vrgorac, 19. srpnja 2007.

REPUBLIKA HRVATSKA  
SPLITSKO-DALMATINSKA ŽUPANIJA  
GRAD VRGORAC  
GRADSKO POGLAVARSTVO

GRADONAČELNIK:  
Borislav Matković, prof., v. r.

116.

Na temelju članka 48. i 92. Statuta Grada Vrgorca („Vjesnik“ – službeno glasilo Grada Vrgorca, broj 1/06. i 2/06.), te članka 26. Poslovnika Gradskog poglavarstva Grada Vrgorca („Vjesnik“ – službeno glasilo Grada Vrgorca, broj 8/06.), Gradsko poglavarstvo Grada Vrgorca na svojoj 71. sjednici održanoj dana 19. srpnja 2007. godine, donijelo je

**Z A K L J U Č A K****o posebnim uvjetima građenja za zahvat u prostoru STS 10 (20) kV „Repetitor Gomila“ na dijelu čest. zem. 4870/1 k.o. Dusina i priključnog DV 10 (20) kV**

1. Daje se suglasnost investitoru HEP Operator distribucijskog sustava d.o.o. DP „Elektrodalmacija“-Split, Poljička cesta bb na Idejno rješenje br. 7985 od travnja 2007. godine izrađenom po HEP Operator distribucijskog sustava d.o.o. DP „Elektrodalmacija“-Split S1-Odjel za projektiranje Split, Gundulićeva 42 za gradnju STS 10 (20) 0,4 kV „Repetitor Gomila“ na dijelu čest zem. 4870/1 k.o. Dusina i priključnog dalekovoda 10(20) kV, te Grad Vrgorac nema nikakvih dodatnih uvjeta.

2. Ovaj Zaključak objavit će se u „Vjesniku“ – službenom glasilu Grada Vrgorca.

KLASA: 350-05/07-01/10  
URBROJ: 2195/01-02/01-07-2  
Vrgorac, 19. srpnja 2007.

REPUBLIKA HRVATSKA  
SPLITSKO-DALMATINSKA ŽUPANIJA  
GRAD VRGORAC  
GRADSKO POGLAVARSTVO

GRADONAČELNIK:  
Borislav Matković, prof., v. r.

-----

117.

Na temelju članka 48. i 92. Statuta Grada Vrgorca („Vjesnik“ - službeno glasilo Grada Vrgorca, broj 1/06. i 2/06.) i članka 26. Poslovnika Gradskog poglavarstva Grada Vrgorca („Vjesnik“ - službeno glasilo Grada Vrgorca, broj 8/06.), Gradsko poglavarstvo Grada Vrgorca, a povodom zahtjeva Mirele Erceg iz Velikog Prologa, vlasnica ugostiteljskog objekta Caffè bar „PALERMO“, u Vrgorcu, Hrvatskih velikana 62, za dodjelu na korištenje javne površine radi obavljanja ugostiteljske djelatnosti, na svojoj 71. sjednici održanoj dana 19. srpnja 2007. godine, donijelo je

**R J E Š E N J E**

1. Odobrava se vlasnici Caffè bara „PALERMO“, u Vrgorcu, Hrvatskih velikana 62, Mireli Erceg, da može postaviti sjedalica i stolove na javnoj površini ispred istog ugostiteljskog objekta na dijelu kat. čes. 3675, K.O. Vrgorac I, a u svrhu pružanja ugostiteljskih usluga tog ugostiteljskog objekta.

2. Dozvoljena površina zauzimanja javne površine iz točke 1. ovog rješenja iznosi 50,00 m<sup>2</sup>, a odnosi se za razdoblje od 15. travnja 2007. do 15. listopada 2007. godine.

3. Korištenjem javne površine ne može se ometati slobodan pristup ostalim objektima.

4. Po isteku roka iz točke 2. vlasnica ugostiteljskog objekta dužan je ukloniti stolove, i sjedalice.

5. Za korištenje javne površine iz ovog rješenja korisnik je dužan platiti porez na korištenje javnih površina, sukladno rješenju kojeg izdaje Porezna uprava – Ispostava Vrgorac.

6. Ovo rješenje objavit će se u „Vjesniku“ – službenom glasilu Grada Vrgorca.

KLASA: 940-01/07-01/13  
URBROJ: 2195/01-02/01-07-3  
Vrgorac, 19. srpnja 2007. godine

REPUBLIKA HRVATSKA  
SPLITSKO-DALMATINSKA ŽUPANIJA  
GRAD VRGORAC  
GRADSKO POGLAVARSTVO

GRADONAČELNIK:  
Borislav Matković, prof., v. r.

-----

118.

Na temelju članka 48. i 92. Statuta Grada Vrgorca („Vjesnik“ – službeno glasilo Grada Vrgorca, broj 1/06. i 2/06.), te članka 26. Poslovnika Gradskog poglavarstva („Vjesnik“ – službeno glasilo Grada Vrgorca, broj 8/06.), Gradsko poglavarstvo Grada Vrgorca na svojoj 72. sjednici održanoj dana 06. kolovoza 2007. godine, donijelo je

**Z A K L J U Č A K****o posebnim uvjetima građenja za zahvat u prostoru izgradnju stambene građevine na dijelu čest. zem. 1821/1 k. o. Ravča**

1. Daje se suglasnost investitoru Siniši Vukojeviću iz Makarske, Ante Starčevića 64, na Idejno rješenje br. TD 14/07. od svibnja 2007. godine izrađenom po URED OVLAŠTENOG ARHITEKTA, MAKARSKA, A.G. MATOŠA 1, za izgradnju stambene građevine na dijelu čest. zem. 1821/1 k. o. Ravča, te Grad Vrgorac nema nikakvih dodatnih uvjeta.

2. Ovaj Zaključak objavit će se u „Vjesniku“ – službenom glasilu Grada Vrgorca.

KLASA: 350-05/07-01/07  
URBROJ: 2195/01-02/01-07-3  
Vrgorac, 06. kolovoza 2007.

REPUBLIKA HRVATSKA  
SPLITSKO-DALMATINSKA ŽUPANIJA  
GRAD VRGORAC  
GRADSKO POGLAVARSTVO

GRADONAČELNIK:  
Borislav Matković, prof., v. r.