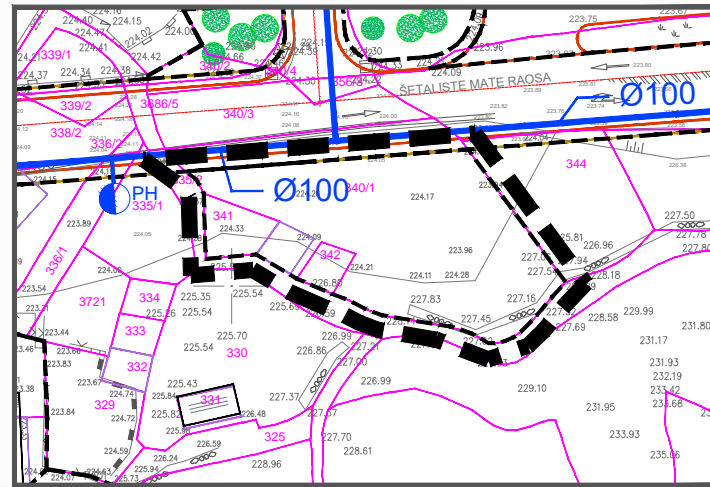









IZMJENE I DOPUNE PROVEDBENOG URBANISTIČKOG PLANA ISTOČNOG DIJELA VRGORCA





mj. 1.1000

TUMAČ ZNAKOVA

-  GRANICA OBUHVATA IZMJENA I DOPUNA
-  KATASTARSKI BROJ ČESTICE
299/2
-  GRANICA POSTOJEĆE ČESTICE
-  OZNAKA PLANIRANE ČESTICE
62
-  GRANICA PLANIRANE ČESTICE
-  ZELENILLO
-  KOLNE POVRŠINE

VODOOPSKRBA

-  PLANIRANI VODOVOD
-  PROTUPOŽARNI HIDRANTI
PH

4.3.a. VODOVODNA MREŽA



PRIJEDLOG PLANA, lipanj 2017.

712/17

Županija: SPLITSKO DALMATINSKA	
Grad: VRGORAC	
Naziv prostornog plana: IZMJENA I DOPUNA PROVEDBENOG URBANISTIČKOG PLANA UREĐENJA ISTOČNOG DIJELA VRGORCA (VIII)	
Naziv kartografskog prikaza: VODOVODNA MREŽA	
Broj kartografskog prikaza: 4.3.a.	Mjerilo kartografskog prikaza: 1:1000
Odluka o izradi plana (službeno glasilo): "Vjesnik" - službeno glasilo Grada Vrgorca br. 8/17.	Odluka predstavničkog tijela o donošenju plana: (službeno glasilo):
Javna rasprava (datum objave):	Javni uvid održan:
Pečat tijela odgovornog za provođenje javne rasprave:	Odgovorna osoba za provođenje javne rasprave: Ante Pranić, mag.ing.aedif.
Pravna osoba/tijelo koje je izradilo plan: URBOS doo SPLIT Biro za prostorno planiranje, urbanizam i zaštitu okoliša	Pečat pravne osobe/tijela koje je izradilo plan: Odgovorna osoba: GORDANA RADMAN, dipl. ing. arh.
Koordinator plana: GORDANA RADMAN, dipl. ing. arh.	
Stručni tim u izradi plana: 1. GORDANA RADMAN, dipl. ing. arh. 6. _____ 2. MAJA MADIRACA, dipl. oec. 7. _____ 3. ANA PASTUOVIĆ, mag.ing.aedif. 8. _____ 4. dr.sc. ZORAN RADMAN, znanst.suradnik 9. _____ 5. LARISA BAČIĆ, dipl.ing.grad. 10. _____	
Pečat predstavničkog tijela:	Predsjednik predstavničkog tijela:
Istovjetnost ovog prostornog plana s izvornikom ovjerava: _____ (ime, prezime i potpis)	Pečat nadležnog tijela: