



# IZMJENE I DOPUNE URBANISTIČKOG PLANA UREĐENJA GOSPODARSKE ZONE RAVČA


## 3.A. UVJETI KORIŠTENJA, UREĐENJA I ZAŠTITE POVRŠINA

### GRANICE



-  OBUHVAT IZMJENA I DOPUNA URBANISTIČKOG PLANA UREĐENJA
-  OBUHVAT URBANISTIČKOG PLANA UREĐENJA

### PODRUČJA PRIMJENE POSEBNIH MJERA UREĐENJA I ZAŠTITE

#### EKOLOŠKA MREŽA

-  PODRUČJA OČUVANJA ZNAČAJNA ZA PTICE (POP) - HR1000030 Biokovo i Rilić

#### UREĐENJE ZEMLJIŠTA

-  OBVEZNO VISOKO ZELENILO
-  OBVEZNO OZELENJIVANJE





**URBOS**

BIRO ZA PROSTORNO PLANIRANJE,  
URBANIZAM I ZAŠTITU OKOLIŠA  
d.o.o. SPLIT, Karamanova 11



lipanj 2018.

743/18.

Županija: SPLITSKO DALMATINSKA	
Grad: VRGORAC	
Naziv prostornog plana: IZMJENE I DOPUNE URBANISTIČKOG PLANA UREĐENJA GOSPODARSKE ZONE RAVČA	
Naziv kartografskog prikaza: UVJETI KORIŠTENJA, UREĐENJA I ZAŠTITE POVRŠINA	
Broj kartografskog prikaza: <b>3.A.</b>	Mjerilo kartografskog prikaza: <b>1:2000</b>
Odluka o izradi plana (službeno glasilo): "VJESNIK" - službeno glasilo Grada Vrgorca, broj 3/18.	Odluka predstavničkog tijela o donošenju plana (sl. gl.):
Javna rasprava (datum objave): .....	Javni uvid održan: od: do:
Pečat tijela odgovornog za provođenje javne rasprave:	Odgovorna osoba za provođenje javne rasprave:  ANTE PRANIĆ, mag.ing.aedif.
Pravna osoba/tijelo koje je izradilo plan: <b>URBOS d.o.o. SPLIT</b> Biro za prostorno planiranje, urbanizam i zaštitu okoliša	Odgovorna osoba:  MAJA MADIRACA, dipl. oec.
Pečat pravne osobe/tijela koje je izradilo plan:	
Odgovorni voditelj: GORDANA RADMAN, dipl. ing. arh.	
Stručni tim u izradi plana:	
1. <u>GORDANA RADMAN, dipl. ing. arh.</u>	5. <u>IVANA BUBIĆ, mag. oec.</u>
2. <u>MAJA MADIRACA, dipl. oec.</u>	6. <u>MISLAV MADIRACA, stud. oec.</u>
3. <u>LARISA BAČIĆ, dipl. ing. građ.</u>	7. <u>ANA PASTUOVIĆ, mag. ing. aedif.</u>
4. <u>dr.sc.ZORAN RADMAN, znanstv. suradnik</u>	8. <u>TONI LUŠIĆ, mag. ing. arch.</u>
Pečat predstavničkog tijela:	Predsjednik predstavničkog tijela:  LJUBOMIR ERCEG
Istovjetnost ovog prostornog plana s izvornikom ovjerava: .....	Pečat nadležnog tijela: